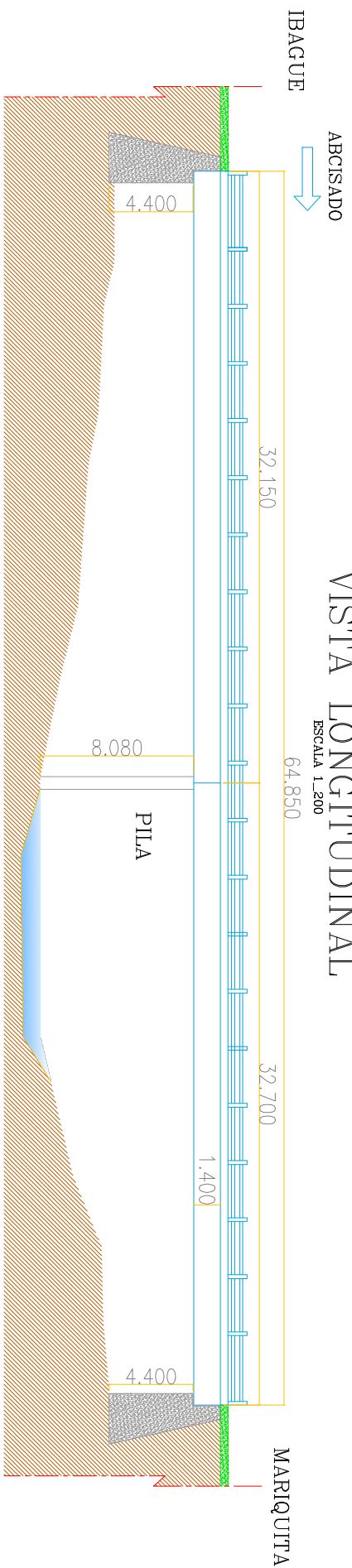


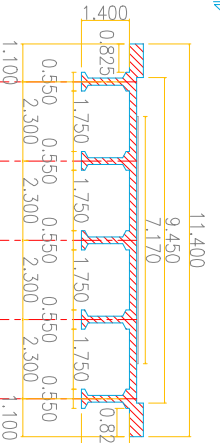
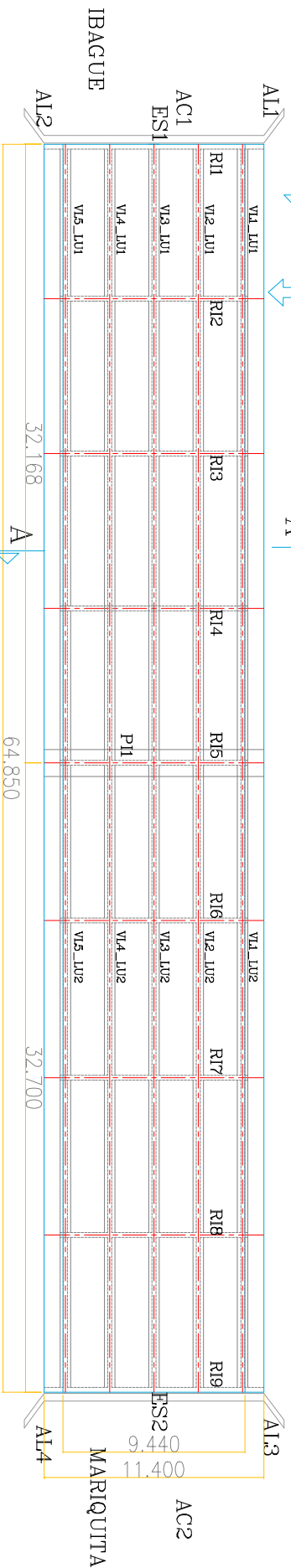
VISTA LONGITUDINAL

ESCALA 1:200



PLANTA

ESCALA 1:200



SECCION TRANSVERSAL CORTE A-A'

NOTA

TODAS LAS MEDIDAS ESTAN DADAS EN METROS.



ELABORÓ:
L.A.S.
REVISÓ:
M.C.P.

ESCALAS:
Horizontal: INDICADAS
Vertical:

PROYECTO:
ESTUDIO DE INSPECCION E INVENTARIO DE PUENTES DE LA RED NACIONAL DE CARRETERAS EN LA ZONASOR

TITULO:
ESQUEMA GEOMETRICO DE LA SUPERESTRUCTURA DEL FUENTE EN CONCRETO LAQUINTILLA CARRETERA IBAGUE - MARIQUITA PR 76+400

FECHA: Junio 2012
PLANO: 1 DE 1
REVISOR: 0
ACOD: 24-435-0000 LAQUINTILLA