



CONSORCIO INGENIERIA VIAL 2011

**ESTUDIO DE INSPECCIÓN E INVENTARIO DE PUENTES DE LA RED NACIONAL
DE CARRETERAS ZONA SUR**


INFORME PUENTE PALOBAYO

24-4305-004.00

REGIONAL 24

IBAGUE - MARIQUITA

NUMERAL	DESCRIPCIÓN CAMBIOS	REVISIÓN No.	FECHA
1	Documento Inicial	0	21-08-12
2	Devolución Interventoría	1	6-09-12
3	Documento Final	2	17-12-12

FIRMA	FIRMA	FIRMA
 Mauricio Celis M.P. 25202-09417CND ELABORÓ Ingeniero Especialista	Jaime D. Bateman M.P. 130TOL REVISÓ Representante legal	Alberto Rojas M.P. 25202-45905 CND APROBÓ Director Interventoría

CONTENIDO

1.	INTRODUCCIÓN:	3
2.	IDENTIFICACIÓN:	4
3.	ALCANCE:	4
4.	METODOLOGÍA:	5
5.	RESULTADOS:	6
5.1	GEOREFERENCIACIÓN:	6
5.2	DESCRIPCIÓN DEL PUENTE:	6
5.3	INSPECCIÓN PRINCIPAL DE LAS COMPONENTES:	7
5.3.1	Superficie del Puente	8
5.3.2	Juntas de Expansión	9
5.3.3	Andenes, bordillos	10
5.3.4	Barandas	11
5.3.5	Conos / Taludes	12
5.3.6	Aletas	13
5.3.7	Estribos	14
5.3.8	Pilas	15
5.3.9	Apoyos	15
5.3.10	Losa	16
5.3.11	Vigas / Largueros / Diafragmas	17
5.3.12	Elementos de Arco:	18
5.3.13	Cables / Pendolones / Torres / Macizos:	18
5.3.14	Elementos de Armadura:	18
5.3.15	Cauce	19
5.3.16	Otros elementos:	19
5.3.17	Puente en general:	20
6.	CONCLUSIONES Y RECOMENDACIONES	20
7.	ANEXOS	21



1. INTRODUCCIÓN:

La administración de la red vial nacional es una labor compleja que depende de muchas disciplinas debido a la gran cantidad de elementos que la compone. Una administración eficiente y efectiva depende en gran parte de la calidad de la información de cada una de las componentes que hacen parte de la red. Los puentes son un eslabón fundamental dentro de la operación normal de las carreteras ya que estos tienen como finalidad salvar obstáculos que no son posibles de otra forma y un fallo en la operación de alguno de ellos resulta en un colapso en la dinámica de las poblaciones comunicadas a través de ellos.

El objetivo de este estudio es realizar la actualización del inventario de puentes existentes y la ejecución de la inspección principal del mismo. El producto de este estudio es una herramienta fundamental para INVIAS, pues se programan y planean las diferentes inversiones de acuerdo con la prioridad de cada puente, de tal forma que se atiendan primero los más críticos. Así mismo, permite programar el mantenimiento de los mismos evitando de esta forma a lo mejor mayores inversiones por falta de atención oportuna.

La información obtenida durante la ejecución del estudio servirá para alimentar el Sistema de Administración de Puentes de Colombia, SIPUCOL, programa que permite realizar una administración completa de cada una de las componentes de los puentes.

2. IDENTIFICACIÓN:

NOMBRE DEL PUENTE:		PALOBAYO	IDP	4305-004.00
TERRITORIAL:		24	TOLIMA	
CARRETERA:		IBAGUE - MARIQUITA		
PR	37+0700			
				
Figura 1 IMAGEN GOOGLE EARTH		Figura 2 IMAGEN GENERAL PUENTE		

3. ALCANCE:

El alcance del estudio se encuentra delimitado dentro de los parámetros definidos en las guías metodológicas de INVIAS para el manejo de la plataforma SIPUCOL. En este se define la acción de inventario como una acción de recolección, registro y almacenamiento de las componentes que hacen parte de cada uno de los puentes. Adicionalmente, la inspección principal está definida como una verificación visual de la condición de todas las partes de la estructura de cada puente.

El objeto del contrato es realizar al mismo tiempo la labor de inventario y de inspección principal, se han realizado las actividades administrativas correspondientes para que ambas actividades sean realizadas en armonía, contando con apoyo de personal en oficina y en campo.

4. METODOLOGÍA:

La metodología desarrollada para el cumplimiento de las obligaciones del contrato se orientó a garantizar el acceso visual a cada una de las componentes que conforman el puente bajo inspección. Durante el proceso de inspección de puentes se implementan, siempre y en todo lugar, las medidas de seguridad industrial dispuestas por el Instituto Nacional de Vías, para lo cual el grupo de trabajo fue dotado con el equipo de seguridad requerido para realizar las actividades correspondientes teniendo en cuenta la normatividad para trabajos en altura. Una vez en el sitio de inspección y tras estar seguros de haber encontrado el puente correcto se procede a revisar el inventario y los informes de inspección principal existentes para notar si hay circunstancias especiales en la actualidad, como daños observados anteriormente, o elementos estructurales que necesiten una inspección más detallada.

La inspección inicia tomando una foto de la identificación del puente, si existe (valla, etc.), con el propósito de reconocer las fotografías posteriormente y una fotografía del acceso al puente. Se inspeccionan y califican las condiciones de cada uno de los componentes ubicados sobre el puente (superficie del puente, juntas de expansión, andenes, barandas, etc.) mientras se camina a lo largo de toda la longitud del puente.

Una vez realizada la inspección de la superficie y sus componentes se procede a descender de manera segura y controlada para inspeccionar y calificar los taludes, estribos y obras de protección en los extremos del puente así como revisar y calificar las pilas, apoyos, el cauce y la parte inferior de la superestructura mientras se camina bajo el puente. Se toma registro fotográfico de los diferentes tipos de estribos y pilas, largueros, vigas, apoyos, estructuras metálicas y losas. Finalmente Se toma una foto de la elevación del puente, en que se pueda apreciar su subestructura y su superestructura para proceder a calificar la condición del puente en general.

5. RESULTADOS:

5.1 GEOREFERENCIACIÓN:

La georeferenciación de las estructuras se hace por medio de un GPS GRS-1 marca TOPCON más una antena externa PGA-1 marca TOPCON montada sobre un bastón de fibra de carbono de 2 mts de altura. El GRS-1 es un sistema móvil RTK compatible con red de constelación doble (GPS + GLONASS), cuenta con 72 canales en GPS y L1/L2 GLONASS. Tiene la capacidad de DGPS gracias a la interna L1, adicionando la antena PGA-1 tiene la ventaja de conectarse a la red GNSS consiguiendo una precisión sub métrica en RTK bifrecuencia de doble constelación. Para la toma de datos utiliza un software on board llamado TOPSURV, para el post proceso se utiliza un software de oficina denominado TOPCON TOOLS. Con un tiempo de permanencia en modo estático de 2 minutos se obtienen precisiones promedio en tiempo real de H: 0.15 m V: 0.35 m (con post proceso estas precisiones alcanzan el promedio de 4 a 8 cm).

Tabla 1 Información de Georeferenciación

PUNTO DE ENTRADA	PUNTO DE ENTRADA	PUNTO DE SALIDA
LATITUD:	4°38'59,38973"N	4°39'00,07834"N
LONGITUD:	74°56'04,48831"W	74°56'04,54891"W
ALTITUD:	403,406 m.	
DISTANCIA AL EJE:	4,0 m.	3,9 m.
NUMERO DE SATELITES:		9
PRECISIÓN APROXIMADA:		0,13-0,26 m.

5.2 DESCRIPCIÓN DEL PUENTE:

El puente objeto de este informe es un puente en tangencia de una sola luz en concreto reforzado con seis vigas apoyadas sobre estribos de concreto ciclópeo con altura aproximada de 7,50 m. La longitud del puente es de 21,15 m con un ancho de tablero de 8,78 m. Los accesos en terraplén con superficie en carpeta asfáltica y trabajo a dos carriles sin andenes ni separadores.

Al momento de la inspección el puente se encuentra bajo la intervención del contrato de obra No. 1321 de 2011 cuyo objeto es el mejoramiento y mantenimiento de la estructura. Sin embargo se inspecciona la estructura y se encuentran algunos daños teniendo en cuenta que el contrato aún tiene plazo de ejecución.

5.3 INSPECCIÓN PRINCIPAL DE LAS COMPONENTES:


Se realizó el proceso de inspección principal de cada uno de las componentes que conforma el puente. La información contenida en este capítulo del informe se encuentra condensada en los formatos de campo. Se presenta una a una las 17 componentes generales para los puentes definidos en las guías metodológicas para esta actividad.

En caso de que la calificación generada en el proceso de inspección principal sea menor o igual a 2, las acciones correctivas de mantenimiento preventivo se indican utilizando la codificación indicada en las guías metodológicas. Cuando la calificación sea mayor o igual a 3 se presenta la codificación de la reparación a realizar. En los anexos al informe se encuentran los análisis unitarios utilizados para cuantificar las acciones de reparación o mantenimiento a realizar en el puente.

5.3.1 Superficie del Puente

La superficie del puente se encuentra en mal estado y se hace necesario el cambio de la misma por cuanto se muestra en un alto grado de desgaste con exposición de agregados con pérdida de material aglutinante. Así mismo y producto de la ejecución del contrato de mejoramiento del puente, existen restos de concreto sobre el mismo y deterioro en la superficie debido al método constructivo de la viga de reforzamiento.

Tabla 2 Resumen Inspección Superficie del Puente

COMPONENTE: <u>Superficie del Puente tipo 10</u>					
					
CALIFICACIÓN OBTENIDA EN LA INSPECCIÓN:			3 Daño significativo, reparación necesaria muy pronto.		
ACTIVIDADES DE REPARACIÓN Y MANTENIMIENTO					
ID	ACTIVIDAD	UN	CANTIDAD	VR/UNI	VR/ TOTAL
A	Cambio del Pavimento Asfáltico	M2	274,0	57.578,52	15.776.514,75

5.3.2 Juntas de Expansión

Las juntas de expansión del puente hacen parte de los elementos que se intervinieron en el desarrollo del contrato que se encuentra en ejecución actualmente; este elemento fue cambiado por juntas elastoméricas. Sin embargo se encuentra que las juntas no tienen continuidad en el costado izquierdo del puente y no se entiende cuál es su razón.

Tabla 3 Resumen Inspección Principal Juntas de Expansión

COMPONENTE: <u>Juntas de Expansión Tipo 11</u>					
					
CALIFICACIÓN OBTENIDA EN LA INSPECCIÓN:			0 Sin daño o Daño insignificante		
ACTIVIDADES DE REPARACIÓN Y MANTENIMIENTO					
ID	ACTIVIDAD	UN	CANTIDAD	VR/UNI	VR/ TOTAL

5.3.3 Andenes, bordillos

El puente no cuenta con andenes, y los bordillos hacen parte de los elementos que se van a intervenir en el desarrollo del contrato, actualmente se están ejecutando actividades de mantenimiento y pintura.

Tabla 4 Resumen Inspección Principal Andenes y Bordillos

COMPONENTE: <u>Andenes, Bordillos</u>					
					
CALIFICACIÓN OBTENIDA EN LA INSPECCIÓN:			0 Sin daño o Daño insignificante		
ACTIVIDADES DE REPARACIÓN Y MANTENIMIENTO					
ID	ACTIVIDAD	UN	CANTIDAD	VR/UNI	VR/ TOTAL

5.3.4 Barandas

Las barandas del puente fueron remplazadas dentro de las actividades del contrato. Se están instalando barandas con pasamanos metálicos sobre pilastras metálicas y actualmente se encuentran en proceso de pintura.

Tabla 5 Resumen Inspección Principal Barandas

COMPONENTE: <u>Puente con Barandas tipo 41</u>					
					
CALIFICACIÓN OBTENIDA EN LA INSPECCIÓN:			1 Daño pequeño pero no es necesario reparación (excepto mantenimiento)		
ACTIVIDADES DE REPARACIÓN Y MANTENIMIENTO					
ID	ACTIVIDAD	UN	CANTIDAD	VR/UNI	VR/ TOTAL

5.3.5 Conos / Taludes

Actualmente los taludes de protección de las aletas contra el terraplén se encuentran en buen estado y estables. Requieren limpieza a modo de mantenimiento rutinario.

Tabla 6 Resumen Inspección Principal Conos/Taludes

COMPONENTE: <u>Conos / Taludes</u>					
					
CALIFICACIÓN OBTENIDA EN LA INSPECCIÓN:			1 Daño pequeño pero no es necesario reparación (excepto mantenimiento)		
ACTIVIDADES DE REPARACIÓN Y MANTENIMIENTO					
ID	ACTIVIDAD	UN	CANTIDAD	VR/UNI	VR/ TOTAL
10	Limpieza	M2	240,0	59,12	14.189,42

5.3.6 Aletas

Las aletas del puente hace parte de los elementos que se intervinieron por parte del contratista y se evidencia la aplicación sobre éstas de una pintura epóxica previa limpieza de las mismas, sin embargo se observan en estas aletas juntas de tipo constructivo debidas a procesos constructivos antitécnicos.

Tabla 7 Resumen Inspección Aletas

COMPONENTE: <u>Aletas material 10</u>					
					
CALIFICACIÓN OBTENIDA EN LA INSPECCIÓN:			1 Daño pequeño pero no es necesario reparación (excepto mantenimiento)		
ACTIVIDADES DE REPARACIÓN Y MANTENIMIENTO					
ID	ACTIVIDAD	UN	CANTIDAD	VR/UNI	VR/ TOTAL

5.3.7 Estribos

Los estribos del puente hacen parte de los elementos que se intervinieron por parte del contratista y se encuentra la aplicación sobre estos de una pintura epóxica previa limpieza de los mismos. Se evidencian las malas técnicas constructivas que generaron juntas constructivas y mal acabado.

Tabla 8 Resumen Inspección Estribos

COMPONENTE: <u>Estribos tipo 10 material 20</u>					
					
CALIFICACIÓN OBTENIDA EN LA INSPECCIÓN:			1 Daño pequeño pero no es necesario reparación (excepto mantenimiento)		
ACTIVIDADES DE REPARACIÓN Y MANTENIMIENTO					
ID	ACTIVIDAD	UN	CANTIDAD	VR/UNI	VR/ TOTAL



5.3.8 Pilas

NO APLICA

5.3.9 Apoyos

El apoyo encontrado entre los estribos y las vigas del puente son placas de neopreno que se encuentran en buenas condiciones.

Tabla 9 Resumen Inspección Apoyos

COMPONENTE: <u>Apoyos tipo 10</u>					
					
CALIFICACIÓN OBTENIDA EN LA INSPECCIÓN:			0 Sin daño o Daño insignificante		
ACTIVIDADES DE REPARACIÓN Y MANTENIMIENTO					
ID	ACTIVIDAD	UN	CANTIDAD	VR/UNI	VR/ TOTAL

5.3.10 Losa

La placa del puente hace parte de los elementos que se intervinieron por parte del contratista y se evidencia la aplicación a esta de una pintura epóxica previa limpieza del elemento.



Tabla 10 Resumen Inspección Losa

COMPONENTE: <u>Losa tipo 14 material 20</u>					
					
CALIFICACIÓN OBTENIDA EN LA INSPECCIÓN:			0 Sin daño o Daño insignificante		
ACTIVIDADES DE REPARACIÓN Y MANTENIMIENTO					
ID	ACTIVIDAD	UN	CANTIDAD	VR/UNI	VR/ TOTAL

5.3.11 Vigas / Largueros / Diafragmas

Las vigas longitudinales del puente hacen parte de los elementos que se intervinieron por parte del contratista y se evidencia la aplicación a estos de una pintura epóxica previa limpieza de los elementos. Durante el reforzamiento estructural del puente se reconstruyó la VL1 reemplazando la existente por una de mayor sección. Así mismo se construyeron riostras adosadas a la VL1 y VL2. Las demás vigas han sido reforzadas en el patín superior.

Tabla 11 Resumen Inspección Vigas / Largueros / Diafragmas

COMPONENTE: <u>Vigas tipo 10 material 20</u>					
					
CALIFICACIÓN OBTENIDA EN LA INSPECCIÓN:			0 Sin daño o Daño insignificante		
ACTIVIDADES DE REPARACIÓN Y MANTENIMIENTO					
ID	ACTIVIDAD	UN	CANTIDAD	VR/UNI	VR/ TOTAL

5.3.12 Elementos de Arco:

NO APLICA

5.3.13 Cables / Pendolones / Torres / Macizos:

NO APLICA

5.3.14 Elementos de Armadura:

NO APLICA

5.3.15 Cauce

El Rio Totare ha migrado al extremo derecho del cauce generando golpe contra el ES1, sin embargo no se presenta socavación ni deterioro debido al flujo. Junto a ES1 se han construido muros de contención en el cauce aguas arriba sin daño aparente.

Tabla 6 Resumen Inspección Cauce

COMPONENTE: <u>Cauce</u>					
					
CALIFICACIÓN OBTENIDA EN LA INSPECCIÓN:			0 Sin daño o Daño insignificante		
ACTIVIDADES DE REPARACIÓN Y MANTENIMIENTO					
ID	ACTIVIDAD	UN	CANTIDAD	VR/UNI	VR/ TOTAL

5.3.16 Otros elementos:

NO APLICA

5.3.17 Puente en general:

El puente en su componente general se ha calificado como 1 (Daño pequeño pero no es necesario reparación excepto mantenimiento). Aunque la superficie presenta alto de grado de deterioro, los demás componentes se encuentran en buen estado una vez se han realizado las respectivas obras de reparación y mantenimiento. Aun así se espera que dentro de la ejecución del contrato se realicen las demás actividades de mejoramiento de la superficie y señalización horizontal.

El puente actualmente se encuentra en ejecución un contrato de reparación N° 1321 de 2011 que al momento tiene fecha de terminación 30 de Mayo de 2012.

6. CONCLUSIONES Y RECOMENDACIONES

- La calificación del puente es el resultado de la evaluación de todas las componentes del puente, dando mayor importancia a las componentes principales del mismo o las que afecten la estructura como tal. El puente en su componente general se ha calificado como 1 (Daño pequeño pero no es necesario reparación excepto mantenimiento).
- Es preciso incluir dentro de las actividades objeto del contrato en ejecución sobre el puente, la reparación de la carpeta asfáltica, la señalización horizontal y de ser necesaria la corrección de la estructura del pavimento en los accesos.
- Aunque el puente está siendo intervenido actualmente mediante contrato de mantenimiento con el Instituto, se realizó la inspección evaluando las componentes de la estructura encontrando aun necesidades que han sido obviadas dentro de la ejecución del contrato.
- El producto de entrega por parte del contratista deberá ser avalado y recibido a satisfacción por la Interventoría, además de los planos record y los análisis patológicos que conllevaron a realizar las actividades de reparación actualmente en ejecución.

7. ANEXOS

ANEXO 1. FORMATOS DE CAMPO

ANEXO 2. FORMATOS SIPUCOL

ANEXO 3. ESQUEMAS

ANEXO 4. PRESUPUESTO Y ANALISIS DE PRECIOS UNITARIOS

ANEXO 5. ANEXOS MAGNETICOS

ANEXO 5.1 ESQUEMAS

ANEXO 5.2 GEOREFERENCIACION

ANEXO 5.3 FOTOS

ANEXO 5.4 VIDEO
