



CONSORCIO INGENIERIA VIAL 2011

**ESTUDIO DE INSPECCIÓN E INVENTARIO DE PUENTES DE LA RED NACIONAL
DE CARRETERAS ZONA SUR**

INFORME PUENTE EL ZUMBO

17-2502-040.00

REGIONAL 17

CARRETERA PASTO - MOJARRAS

NUMERAL	DESCRIPCIÓN CAMBIOS	REVISIÓN No.	FECHA

FIRMA	FIRMA	FIRMA
Jaime H. Moreno España M.P. 19202-25243 CUC ELABORÓ Ingeniero Especialista	Carmen Helena Rodríguez M.P. 54202-091476 NTS REVISÓ Coordinador del Proyecto	Jaime D. Bateman M.P. 130 TOL APROBÓ Representante legal

CONTENIDO

1.	INTRODUCCIÓN:	3
2.	IDENTIFICACIÓN:	4
3.	ALCANCE:	4
4.	METODOLOGÍA:	5
5.	RESULTADOS:	5
5.1	GEOREFERENCIACIÓN:	5
5.2	DESCRIPCIÓN DEL PUENTE:	6
5.3	INSPECCIÓN PRINCIPAL DE LAS COMPONENTES:	6
5.3.1	Superficie del Puente	7
5.3.2	Juntas de Expansión	8
5.3.3	Andenes, bordillos	9
5.3.4	Barandas	10
5.3.5	Conos / Taludes	11
5.3.6	Aletas	12
5.3.7	Estribos	12
5.3.8	Pilas	13
5.3.9	Apoyos	13
5.3.10	Losa	14
5.3.11	Vigas / Largueros / Diafragmas	15
5.3.12	Elementos de Arco:	16
5.3.13	Cables / Pendolones / Torres / Macizos:	16
5.3.14	Elementos de Armadura:	16
5.3.15	Cauce	17
5.3.16	Otros elementos:	17
5.3.17	Puente en general:	17
6.	CONCLUSIONES Y RECOMENDACIONES	19
7.	ANEXOS	20



1. INTRODUCCIÓN:

La administración de la red vial nacional es una labor compleja que depende de muchas disciplinas debido a la gran cantidad de elementos que la compone. Una administración eficiente y efectiva depende en gran parte de la calidad de la información de cada una de las componentes que hacen parte de la red. Los puentes son un eslabón fundamental dentro de la operación normal de las carreteras ya que estos tienen como finalidad salvar obstáculos que no son posibles de otra forma y un fallo en la operación de alguno de ellos resulta en un colapso en la dinámica de las poblaciones comunicadas a través de ellos.

El objetivo de este estudio es realizar la actualización del inventario de puentes existentes y la ejecución de la inspección principal del mismo. El producto de este estudio es una herramienta fundamental para INVIAS, pues se programan y planean las diferentes inversiones de acuerdo con la prioridad de cada puente, de tal forma que se atiendan primero los más críticos. Así mismo, permite programar el mantenimiento de los mismos evitando de esta forma a lo mejor mayores inversiones por falta de atención oportuna.

La información obtenida durante la ejecución del estudio servirá para alimentar el Sistema de Administración de Puentes de Colombia, SIPUCOL, programa que permite realizar una administración completa de cada una de las componentes de los puentes.

2. IDENTIFICACIÓN:

NOMBRE DEL PUENTE:		EL ZUMBO	IDP	17-2502-040.00
TERRITORIAL:		17	NARIÑO	
CARRETERA:		PASTO - MOJARRAS		
PR	123+0129			
 <p style="text-align: center;">Figura 1 IMAGEN INVIAS</p>		 <p style="text-align: center;">Figura 2 IMAGEN GENERAL PUENTE</p>		

3. ALCANCE:

El alcance del estudio se encuentra delimitado dentro de los parámetros definidos en las guías metodológicas de INVIAS para el manejo de la plataforma SIPUCOL. En este se define la acción de inventario como una acción de recolección, registro y almacenamiento de las componentes que hacen parte de cada uno de los puentes. Adicionalmente, la inspección principal está definida como una verificación visual de la condición de todas las partes de la estructura de cada puente.

El objeto del contrato es realizar al mismo tiempo la labor de inventario y de inspección principal, se han realizado las actividades administrativas correspondientes para que ambas actividades sean realizadas en armonía, contando con apoyo de personal en oficina y en campo.

4. METODOLOGÍA:

La metodología desarrollada para el cumplimiento de las obligaciones del contrato se orientó a garantizar la inspección de los puentes de la zona sur del departamento de Nariño, accediendo a la inspección visual de los componentes del puente.

Se priorizo las visitas de acuerdo al cronograma de trabajo incidiendo en los puentes en estado crítico de acuerdo al último inventario realizado.

En cada inspección se diligencia los formatos de inventario de puentes y formato de inspección principal de puentes, establecidos por SIPUCOL. Para cada puente se toma registro fotográfico de cada uno de los componentes y se realiza anotaciones de hallazgos significativos como grietas en vigas, losa y demás elementos que pueden disminuir la vida útil del puente en estudio.

En aras de lograr este objetivo se implemento dentro de cada uno de los equipos de trabajo personal experimentado en el manejo de cuerdas, rescate y trabajo en altura de tal manera que pudiesen realizar descensos seguros en aquellos puentes cuyas condiciones geométricas, y de altura así lo requiriesen.

El grupo de trabajo fue dotado con el equipo de seguridad requerido para realizar las actividades correspondientes teniendo en cuenta la normatividad concerniente para trabajos en altura.

5. RESULTADOS:

5.1 GEOREFERENCIACIÓN:

Para realizar la georeferenciación del puente se ha utilizado un GPS de precisión submétrico marca Ashtech de referencia MobileMapper 100, el cual cuenta con 45 canales paralelos y permite una precisión SBAS en tiempo real: < 50cm y con post-proceso se puede reducir entre 30cm a 1 cm.

Tabla 1 Información de Georeferenciación

PUNTO DE ENTRADA	PUNTO DE ENTRADA	PUNTO DE SALIDA
LATITUD:	1° 52,62'	1° 52,66'
LONGITUD:	77° 12,24'	77° 12,22'
ALTITUD:	704 m	704 m
DISTANCIA AL EJE:	4,05 m	4,05 m
NUMERO DE SATELITES:		10
PRECISIÓN APROXIMADA:		-

5.2 DESCRIPCIÓN DEL PUENTE:

El puente producto de este informe es un puente de una (1) luz en concreto reforzado con cuatro (4) vigas apoyadas sobre estribos de concreto con altura aproximada de 2,30 m. La longitud total del puente es de 24,50 m.

El puente se ubica en el PR 123+0129 de la vía Pasto - Mojarras en el departamento de Nariño.

El puente es de dos carriles; en la parte superior es una carpeta de rodadura en asfalto el cual se encuentra en regular estado, tiene un ancho de tablero de 9,00 m., tiene bordillos con un ancho de 0,45 m, barandas de seguridad en concreto con pasamanos sobre pilares del mismo material con una longitud total de 49 m, altura de 0,70 m. Tiene cuatro (4) vigas principales de sección I con separación entre ejes de 2,30 m y ancho de base de 0,40 m, el galibo izquierdo tiene una altura de 4,50 m, y el galibo derecho una altura de 6,30 m, la longitud del apoyo es de 0,57 m., el dispositivo de junta es de tipo ángulo de acero.

5.3 INSPECCIÓN PRINCIPAL DE LAS COMPONENTES:



Se realizó el proceso de inspección principal de cada una de las componentes que conforma el puente. La información contenida en este capítulo del informe se encuentra condensada en los formatos de campo. Se presenta una a una las 17 componentes generales para los puentes definidos en las guías metodológicas para esta actividad.

En caso de que la calificación generada en el proceso de inspección principal sea menor o igual a 2, las acciones correctivas de mantenimiento preventivo se indican utilizando la codificación indicada en las guías metodológicas. Cuando la calificación sea mayor o igual a 3 se presenta la codificación de la reparación a realizar. En los anexos al informe se encuentran los análisis unitarios utilizados para cuantificar las acciones de reparación o mantenimiento a realizar en el puente.

5.3.1 Superficie del Puente

La superficie del puente existente es una carpeta asfáltica, en mal estado, se presentan grietas y fisuras longitudinales y transversales en la superficie y notablemente en donde están ubicadas las juntas, se evidencia huecos y malos reparcheos.

Tabla 2 Resumen Inspección Superficie del Puente

COMPONENTE: <u>Superficie del Puente tipo 10</u>					
					
CALIFICACIÓN OBTENIDA EN LA INSPECCIÓN:			3 Daño significativo, reparación necesaria muy pronto.		
ACTIVIDADES DE REPARACIÓN Y MANTENIMIENTO					
ID	ACTIVIDAD	UN	CANTIDAD	VR/UNI	VR/ TOTAL
A	Cambio del pavimento asfáltico	M2	200	56,23	11246,00
27	Reparación demarcación	m	49	13,39	656,11

5.3.2 Juntas de Expansión

Las juntas son en ángulos de acero que han sufrido asentamiento o movimiento y permiten el paso de agua a través de ellas, lo cual cae sobre los estribos de apoyo. Se requiere realizar el cambio de los dispositivos de juntas.

Tabla 3 Resumen Inspección Principal Juntas de Expansión

COMPONENTE: <u>Juntas de Expansión Tipo 12</u>					
					
CALIFICACIÓN OBTENIDA EN LA INSPECCIÓN:			3 Daño significativo, reparación necesaria muy pronto		
ACTIVIDADES DE REPARACIÓN Y MANTENIMIENTO					
ID	ACTIVIDAD	UN	CANTIDAD	VR/UNI	VR/ TOTAL
B	Cambio a junta	m	16	1430,11	22881,76

5.3.3 Andenes, bordillos

El puente no tiene andenes. Los bordillos son en concreto de altura de 0,20 m y de longitud de 49,00 m., se evidencia el deterioro de la pintura en forma general, no presentan impacto, ni deterioro en el concreto.

El tipo de reparación es catalogada como mantenimiento rutinario código 34 pintura; con una cantidad de 49,00 m



Tabla 4 Resumen Inspección Principal Andenes y Bordillos

COMPONENTE: <u>Andenes, Bordillos</u>					
					
CALIFICACIÓN OBTENIDA EN LA INSPECCIÓN:			1 Daño pequeño pero no es necesario reparación (excepto mantenimiento menor)		
ACTIVIDADES DE REPARACIÓN Y MANTENIMIENTO					
ID	ACTIVIDAD	UN	CANTIDAD	VR/UNI	VR/ TOTAL
34	Pintura bordillos de concreto	m	49,00	17,73	868,77

5.3.4 Barandas

Las barandas del puente son en concreto con pasamanos y pilastres redondos del mismo material, tiene una altura de 0,70 m y una longitud total de 49,00 m; su estado es regular, presenta deterioro en algunas zonas.

Tabla 5 Resumen Inspección Principal Barandas

COMPONENTE: <u>Barandas tipo 30</u>					
					
CALIFICACIÓN OBTENIDA EN LA INSPECCIÓN:			1 Daño pequeño pero no es necesario reparación (excepto mantenimiento menor)		
ACTIVIDADES DE REPARACIÓN Y MANTENIMIENTO					
ID	ACTIVIDAD	UN	CANTIDAD	VR/UNI	VR/ TOTAL
34	Pintura barandas de concreto	m	49,00	17,73	868,77

5.3.5 Conos / Taludes

Los taludes no presentan ningún tipo de erosión, se evidencia buena estabilidad y conformación de los mismos, presencia de vegetación en ambos extremos.

Tabla 6 Resumen Inspección Conos/Taludes

COMPONENTE: <u>Conos/Taludes</u>					
					
CALIFICACIÓN OBTENIDA EN LA INSPECCIÓN:			0 Sin daño o daño insignificante.		
ACTIVIDADES DE REPARACIÓN Y MANTENIMIENTO					
ID	ACTIVIDAD	UN	CANTIDAD	VR/UNI	VR/ TOTAL

5.3.6 Aletas

Las aletas son en concreto reforzado integradas a los estribos, se encuentran confinadas por terraplenes tanto a la entrada como a la salida del puente y no se logra evidenciar si presentan algún tipo de deterioro.

Tabla 7 Resumen Inspección Aletas

COMPONENTE: <u>Aletas</u>					
					
CALIFICACIÓN OBTENIDA EN LA INSPECCIÓN:			0 Sin daño o daño insignificante.		
ACTIVIDADES DE REPARACIÓN Y MANTENIMIENTO					
ID	ACTIVIDAD	UN	CANTIDAD	VR/UNI	VR/ TOTAL

5.3.7 Estribos

Los estribos son en concreto reforzado, tienen una altura de 2,30 m y un ancho de 10,05 m, se encuentran en buen estado. No presenta deterioro en el concreto como tampoco presenta fisuras ni grietas. El tipo de estribo es cimentación superficial. Presentan una calificación de 0 Sin daño o daño insignificante.

Tabla 7 Resumen Inspección Estribos

COMPONENTE: <u>Estribos tipo 10 material 21</u>					
					
CALIFICACIÓN OBTENIDA EN LA INSPECCIÓN:			0 Sin daño o daño insignificante		
ACTIVIDADES DE REPARACIÓN Y MANTENIMIENTO					
ID	ACTIVIDAD	UN	CANTIDAD	VR/UNI	VR/ TOTAL

5.3.8 Pilas

NO APLICA

5.3.9 Apoyos

El apoyo encontrado entre los estribos y las vigas principales del puente es de tipo bloque de neopreno, no se observa deterioro en los apoyos y se encuentran libres de vegetación.





Tabla 8 Resumen Inspección Apoyos

COMPONENTE: <u>Apoyos tipo 30</u>					
					
CALIFICACIÓN OBTENIDA EN LA INSPECCIÓN:			0 Sin daño o daño insignificante		
ACTIVIDADES DE REPARACIÓN Y MANTENIMIENTO					
ID	ACTIVIDAD	UN	CANTIDAD	VR/UNI	VR/ TOTAL

5.3.10 Losa

La losa mide 9,00 m de ancho y 24,50 m de longitud. Se encuentra en regular estado presenta grietas y fisuras en varias zonas a lo largo y ancho de la parte inferior de la placa, el acero se encuentra expuesto y se evidencia corrosión.



Tabla 9 Resumen Inspección Losa

COMPONENTE: <u>Losa tipo 10 material 20</u>					
					
					
					
					
CALIFICACIÓN OBTENIDA EN LA INSPECCIÓN:		3 Daño significativo, reparación necesaria muy pronto			
ACTIVIDADES DE REPARACIÓN Y MANTENIMIENTO					
ID	ACTIVIDAD	UN	CANTIDAD	VR/UNI	VR/ TOTAL
B	Reparación de concreto	m2	60	82,52	4951,20
D	Inyección de grietas con Epoxy/resina	m	20	58,38	1167,60

5.3.11 Vigas / Largueros / Diafragmas

El puente presenta cuatro (4) vigas principales de concreto pre-esforzado de sección en I, las dimensiones son 0,40 m de base y 1,40 m de altura. Las vigas externas presentan descomposición de concreto en los puntos de restricción de movimiento horizontal en los apoyos.

Tabla 10 Resumen Inspección Vigas / Losas / Diafragmas

COMPONENTE: <u>Vigas tipo20 material 20</u>					
					
CALIFICACIÓN OBTENIDA EN LA INSPECCIÓN:		3 Daño significativo, reparación necesaria muy pronto			
ACTIVIDADES DE REPARACIÓN Y MANTENIMIENTO					
ID	ACTIVIDAD	UN	CANTIDAD	VR/UNI	VR/ TOTAL
A	Reparación de concreto	m2	5	82,52	412,60

5.3.12 Elementos de Arco:

NO APLICA

5.3.13 Cables / Pendolones / Torres / Macizos:

NO APLICA

5.3.14 Elementos de Armadura:

NO APLICA

5.3.15 Cauce

El Puente cruza sobre una hondonada, cuyo caudal es el agua de escorrentía que se recoge aguas arriba, no presenta amenaza para la estabilidad de los estribos apoyos del puente. Se califica como: 0 Sin daño o daño insignificante.

Tabla 11 Resumen Inspección Cauce

COMPONENTE: <u>Cauce</u>					
					
CALIFICACIÓN OBTENIDA EN LA INSPECCIÓN:			0 Sin daño o daño insignificante		
ACTIVIDADES DE REPARACIÓN Y MANTENIMIENTO					
ID	ACTIVIDAD	UN	CANTIDAD	VR/UNI	VR/ TOTAL

5.3.16 Otros elementos:

NO APLICA

5.3.17 Puente en general:

El puente en su componente general se ha calificado como 3 daño significativo, reparación

necesaria muy pronto.

La losa presenta fisuras y descomposición del concreto con acero expuesto en varios sectores, las vigas presentan descomposición del concreto en puntos de restricción a movimiento en apoyos.

La carpeta asfáltica presenta baches y descomposición general en toda la superficie. Se requiere de mantenimiento rutinario en general del puente.

Tabla 12 Resumen Inspección Cauce

COMPONENTE: <u>Puente en general</u>					
					
CALIFICACIÓN OBTENIDA EN LA INSPECCIÓN:			3 Daño significativo, reparación necesaria muy pronto		
ACTIVIDADES DE REPARACIÓN Y MANTENIMIENTO					
ID	ACTIVIDAD	UN	CANTIDAD	VR/UNI	VR/ TOTAL

6. CONCLUSIONES Y RECOMENDACIONES

- La calificación del puente es el resultado de la evaluación de todas las componentes del puente, dando mayor importancia a las componentes principales del mismo o las que afecten la estructura como tal.
- El puente en su componente general se ha calificado como 3 daño significativo, reparación necesaria muy pronto.
- La losa presenta fisuras y descomposición del concreto con acero expuesto en varios sectores, las vigas presentan descomposición del concreto en puntos de restricción a movimiento en apoyos
- La superficie del puente está muy deteriorada, con muchas reparaciones anteriores que no fueron manejadas de la mejor manera y generaron huecos, baches y fisuras, que implica un cambio general de la misma para recuperar su aspecto.
- Los bordillos y barandas se encuentran en regular estado, requieren de limpieza y pintura, ya que se encuentra deteriorada y envejecida.
- En general el puente se encuentra en un estado medio de funcionamiento se debe realizar la próxima inspección en un año.
- Los valores de unitarios y total de las actividades de reparación están en miles de pesos.

7. ANEXOS

ANEXO 1. FORMATOS DE CAMPO

ANEXO 2. FORMATOS SIPUCOL

ANEXO 3. ESQUEMAS

ANEXO 4. PRESUPUESTO Y ANALISIS DE PRECIOS UNITARIOS

ANEXO 5. ANEXOS MAGNETICOS

ANEXO 5.1 ESQUEMAS

ANEXO 5.2 GEOREFERENCIACION

ANEXO 5.3 FOTOS

ANEXO 5.4 VIDEO
