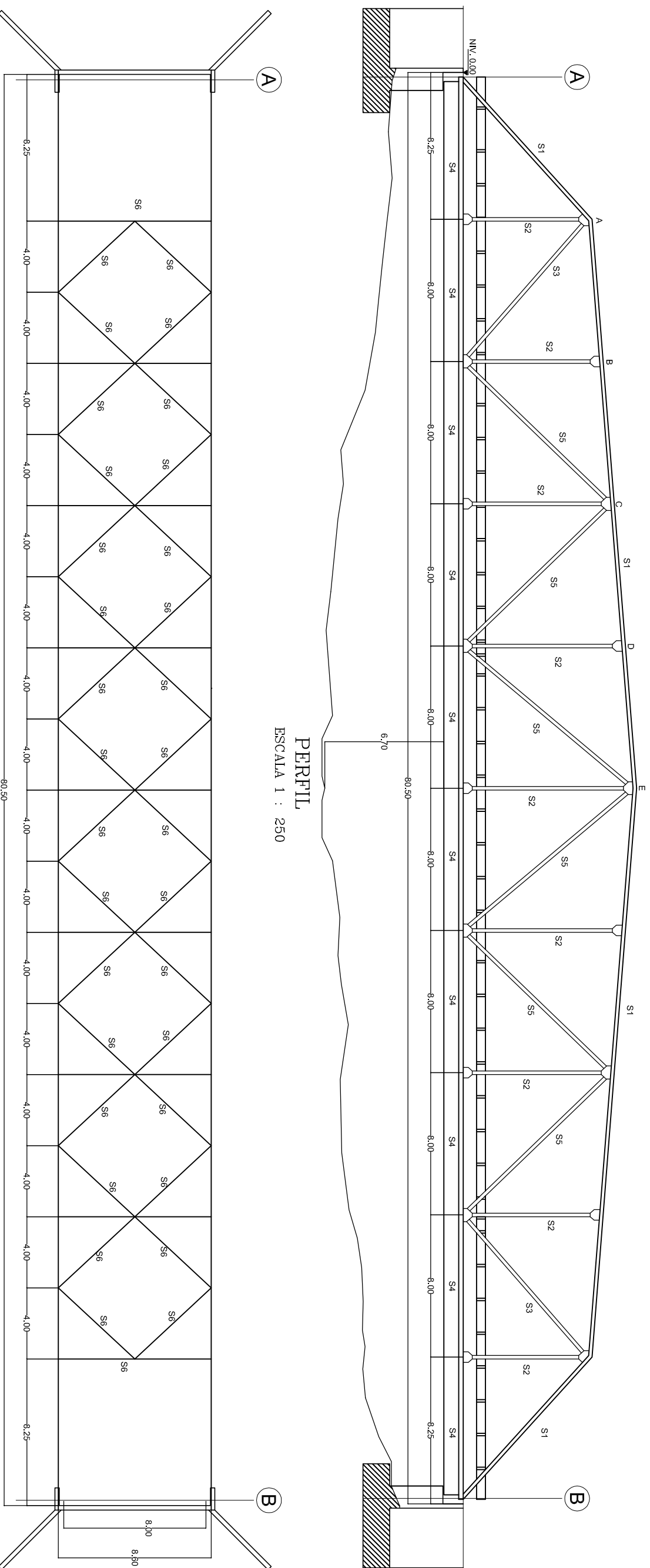
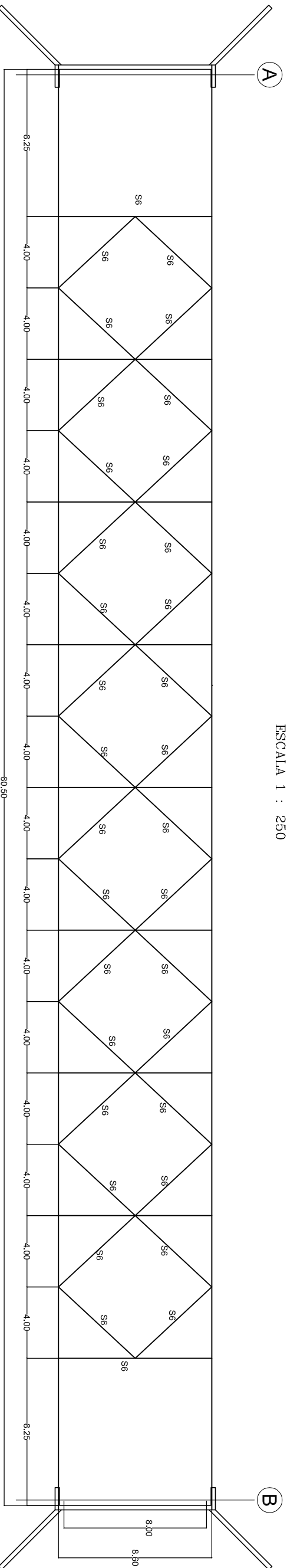






PLANTA TABLERO  
ESCALA 1 : 250

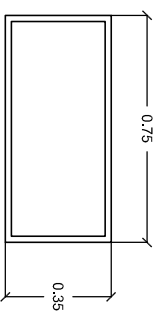


PERFIL  
ESCALA 1 : 250

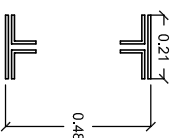


PLANTA ARCO  
ESCALA 1 : 250

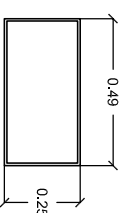
 INSTITUTO NACIONAL DE VÍAS  REPÚBLICA DE COLOMBIA  MINISTERIO DE TRANSPORTE	CONTRATO No. 2209-2011, OBJETO: ESTUDIOS DE INSPECCIÓN E INVENTARIO DE PUENTES DE LA RED NACIONAL DE CARRETERAS EN LA ZONA NORTE EN LOS DEPARTAMENTOS DE ATLANTICO, BOLIVAR, CÉSAR, CÓRDOBA, GUAJIRA, MAGDALENA Y SUCRE.	CONSULTOR:  Joyco Calidad en Infraestructura	DIRECTOR CONSULTORIA: JOSÉ JOAQUÍN ORTIZ GARCÍA M.P. 25202-53601 CND	INTERVENTOR: CONSORCIO LERÍ-CNC-F	DIRECTOR INTERVENTORIA: GERMAN LEMOINE A. M.P. 25202-5392 CND	PROYECTO: PUENTE RIO PIEDRA RUTA SANTA MARTA - RIO PALOMINO K31 + 240	CONTIENE: ESQUEMA GEOMÉTRICO DE LA SUPERESTRUCTURA PLANTA	ARCHIVO: 15-9008-010-00.dwg ESCALAS: INDICADAS	FECHA: JULIO DE 2012 PLANO No. 01 DE 02
	SANTA MARTA RIO PALOMINO								



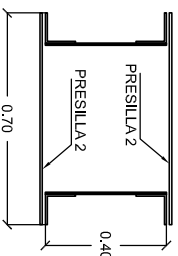
SECCION S1  
ESCALA 1 : 25



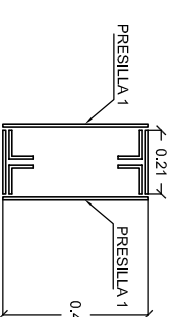
SECCION S2  
ESCALA 1 : 25



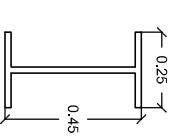
SECCION S3  
ESCALA 1 : 25



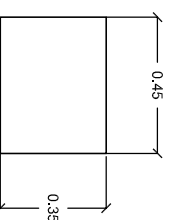
SECCION S4  
ESCALA 1 : 25



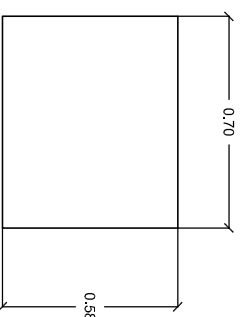
SECCION S5  
ESCALA 1 : 25



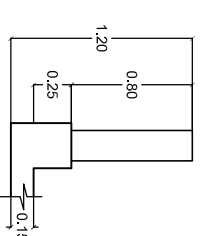
SECCION S6  
ESCALA 1 : 25



PRESILLA 1 C/880  
ESCALA 1 : 25



PRESILLA 2 C/900  
ESCALA 1 : 25



DETALLE BARANDA  
ESCALA 1 : 50

PUNTO	NIVEL (m)
A	6.30
B	7.30
C	8.30
D	9.30
E	10.30

 INSTITUTO NACIONAL DE VIAS	 REPUBLICA DE COLOMBIA	 MINISTERIO DE TRANSPORTE	CONTRATO No. 2209-2011, OBJETO: ESTUDIOS DE INSPECCION E INVENTARIO DE PUENTES DE LA RED NACIONAL DE CARRETERAS EN LA ZONA NORTE EN LOS DEPARTAMENTOS DE ATLANTICO, BOLIVAR, CESAR, CÓRDOBA, GUAJIRA, MAGDALENA Y SUCRE.	
			CONSULTOR:  JOYCO Calidad en Infraestructura	DIRECTOR CONSULTORIA: JOSE JOAQUIN ORTIZ GARCIA M.P. 25202-53601 CND
PROYECTO: PUENTE RIO PIEDRA RUTA SANTA MARTA - RIO PALOMINO K31 + 240			CONTIENE: ESQUEMA GEOMÉTRICO DE LA SUPERESTRUCTURA PLANTA	ARCHIVO: 15-9008-010-00.dwg
FECHA: JULIO DE 2012			ESCALAS: INDICADAS	PLANO No. 02 DE 02