



CONSORCIO INGENIERIA VIAL 2011

**ESTUDIO DE INSPECCIÓN E INVENTARIO DE PUENTES DE LA RED NACIONAL
DE CARRETERAS ZONA SUR**

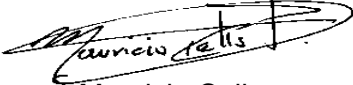

INFORME PUENTE QUEBRADA GARZÓN

14-4505-001.00

REGIONAL 14

GARZÓN – RÍO LORO - NEIVA

NUMERAL	DESCRIPCIÓN CAMBIOS	REVISIÓN No.	FECHA
1	Entrega consultoría	0	21-12-12
2	Devolución Interventoría	1	24-12-12
3	Documento Final	2	24-01-13

FIRMA	FIRMA	FIRMA
 Mauricio Celis M.P. 25202-09417CND ELABORÓ Ingeniero Especialista	 Jaime D. Bateman M.P. 130TOL REVISÓ Representante legal	 Alberto Rojas M.P. 25202-45905 CND APROBÓ Director Interventoría

CONTENIDO

1.	INTRODUCCIÓN:	3
2.	IDENTIFICACIÓN:	4
3.	ALCANCE:	4
4.	METODOLOGÍA:	5
5.	RESULTADOS:	6
5.1	GEOREFERENCIACIÓN:	6
5.2	DESCRIPCIÓN DEL PUENTE:	7
5.3	INSPECCIÓN PRINCIPAL DE LAS COMPONENTES:	7
5.3.1	Superficie del Puente	8
5.3.2	Juntas de Expansión	9
5.3.3	Andenes, bordillos	10
5.3.4	Barandas	11
5.3.5	Conos / Taludes	12
5.3.6	Aletas	13
5.3.7	Estribos	14
5.3.8	Pilas	15
5.3.9	Apoyos	16
5.3.10	Losa	17
5.3.11	Vigas / Largueros / Diafragmas	18
5.3.12	Elementos de Arco:	19
5.3.13	Cables / Pendolones / Torres / Macizos:	20
5.3.14	Elementos de Armadura:	20
5.3.15	Cauce	21
5.3.16	Otros elementos:	21
5.3.17	Puente en general:	22
6.	CONCLUSIONES Y RECOMENDACIONES	22
7.	ANEXOS	23



1. INTRODUCCIÓN:

La administración de la red vial nacional es una labor compleja que depende de muchas disciplinas debido a la gran cantidad de elementos que la compone. Una administración eficiente y efectiva depende en gran parte de la calidad de la información de cada una de las componentes que hacen parte de la red. Los puentes son un eslabón fundamental dentro de la operación normal de las carreteras ya que estos tienen como finalidad salvar obstáculos que no son posibles de otra forma y un fallo en la operación de alguno de ellos resulta en un colapso en la dinámica de las poblaciones comunicadas a través de ellos.

El objetivo de este estudio es realizar la actualización del inventario de puentes existentes y la ejecución de la inspección principal del mismo. El producto de este estudio es una herramienta fundamental para INVIAS, pues se programan y planean las diferentes inversiones de acuerdo con la prioridad de cada puente, de tal forma que se atiendan primero los más críticos. Así mismo, permite programar el mantenimiento de los mismos evitando de esta forma a lo mejor mayores inversiones por falta de atención oportuna.

La información obtenida durante la ejecución del estudio servirá para alimentar el Sistema de Administración de Puentes de Colombia, SIPUCOL, programa que permite realizar una administración completa de cada una de las componentes de los puentes.

2. IDENTIFICACIÓN:

NOMBRE DEL PUENTE:		QUEBRADA GARZÓN	IDP	4505-001.00
TERRITORIAL:		14	HUILA	
CARRETERA:		GARZÓN-RÍO LORO-NEIVA		
PR	0+750			
				
Figura 1 IMAGEN GOOGLE EARTH		Figura 2 IMAGEN GENERAL PUENTE		

3. ALCANCE:

El alcance del estudio se encuentra delimitado dentro de los parámetros definidos en las guías metodológicas de INVIAS para el manejo de la plataforma SIPUCOL. En este se define la acción de inventario como una acción de recolección, registro y almacenamiento de las componentes que hacen parte de cada uno de los puentes. Adicionalmente, la inspección principal está definida como una verificación visual de la condición de todas las partes de la estructura de cada puente.

El objeto del contrato es realizar al mismo tiempo la labor de inventario y de inspección principal, se han realizado las actividades administrativas correspondientes para que ambas actividades sean realizadas en armonía, contando con apoyo de personal en oficina y en campo.

4. METODOLOGÍA:

La metodología desarrollada para el cumplimiento de las obligaciones del contrato se orientó a garantizar el acceso visual a cada una de las componentes que conforman el puente bajo inspección. Durante el proceso de inspección de puentes se implementan, siempre y en todo lugar, las medidas de seguridad industrial dispuestas por el Instituto Nacional de Vías, para lo cual el grupo de trabajo fue dotado con el equipo de seguridad requerido para realizar las actividades correspondientes teniendo en cuenta la normatividad para trabajos en altura. Una vez en el sitio de inspección y tras estar seguros de haber encontrado el puente correcto se procede a revisar el inventario y los informes de inspección principal existentes para notar si hay circunstancias especiales en la actualidad, como daños observados anteriormente, o elementos estructurales que necesiten una inspección más detallada.

La inspección inicia tomando una foto de la identificación del puente, si existe (valla, etc.), con el propósito de reconocer las fotografías posteriormente y una fotografía del acceso al puente. Se inspeccionan y califican las condiciones de cada uno de los componentes ubicados sobre el puente (superficie del puente, juntas de expansión, andenes, barandas, etc.) mientras se camina a lo largo de toda la longitud del puente.

Una vez realizada la inspección de la superficie y sus componentes se procede a descender de manera segura y controlada para inspeccionar y calificar los taludes, estribos y obras de protección en los extremos del puente así como revisar y calificar las pilas, apoyos, el cauce y la parte inferior de la superestructura mientras se camina bajo el puente. Se toma registro fotográfico de los diferentes tipos de estribos y pilas, largueros, vigas, apoyos, estructuras metálicas y losas. Finalmente se toma una foto de la elevación del puente, en que se pueda apreciar su subestructura y su superestructura para proceder a calificar la condición del puente en general.

5. RESULTADOS:

5.1 GEOREFERENCIACIÓN:

La georeferenciación de las estructuras se hace por medio de un GPS GRS-1 marca TOPCON más un antena externa PGA-1 marca TOPCON montada sobre un bastón de fibra de carbono de 2 mts de altura. El GRS-1 es un sistema móvil RTK compatible con red de constelación doble (GPS + GLONASS), cuenta con 72 canales en GPS y L1/L2 GLONASS. Tiene la capacidad de DGPS gracias a la interna L1, adicionando la antena PGA-1 tiene la ventaja de conectarse a la red GNSS consiguiendo una precisión sub métrica en RTK bifrecuencia de doble constelación. Para la toma de datos utiliza un software on board llamado TOPSURV, para el post proceso se utiliza un software de oficina denominado TOPCON TOOLS. Con un tiempo de permanencia en modo estático de 2 minutos se obtienen precisiones promedio en tiempo real de H: 0.15 m V: 0.35 m (con post proceso estas precisiones alcanzan el promedio de 4 a 8 cm).

Tabla 1 Información de Georeferenciación

PUNTO DE ENTRADA	PUNTO DE ENTRADA	PUNTO DE SALIDA
LATITUD:	2°12'04,10924"N	2°12'04,77690"N
LONGITUD:	75°37'32,07718"W	75°37'31,55900"W
ALTITUD:	840,686	
DISTANCIA AL EJE:	4	4,2
NUMERO DE SATELITES:		0
PRECISIÓN APROXIMADA:		0

5.2 DESCRIPCIÓN DEL PUENTE:

El puente objeto de este informe es un puente en tangente en arco inferior tipo cerrado en ladrillo de dos luces, este puente fue ampliado en el lado 2 para dar el ancho de calzada, por lo que le adicionaron una losa y dos vigas en concreto reforzado, con estribos a una altura de 2,80 m los cuales tienen aletas integradas. La longitud del puente es de 10,00 m con un ancho de tablero de 9,10 m. Los accesos en terraplén y trabajo a dos carriles, el puente cuenta con barandas con pasamanos en tubería metálica sobre pilastras en concreto, no tiene andenes ni separadores. La superficie del puente es en asfalto al igual que los accesos, cuenta con señalización horizontal pero no vertical, tampoco tiene valla informativa.

5.3 INSPECCIÓN PRINCIPAL DE LAS COMPONENTES:



Se realizó el proceso de inspección principal de cada una de las componentes que conforma el puente. La información contenida en este capítulo del informe se encuentra condensada en los formatos de campo. Se presenta una a una las 17 componentes generales para los puentes definidos en las guías metodológicas para esta actividad.

En caso de que la calificación generada en el proceso de inspección principal sea menor o igual a 2, las acciones correctivas de mantenimiento preventivo se indican utilizando la codificación indicada en las guías metodológicas. Cuando la calificación sea mayor o igual a 3 se presenta la codificación de la reparación a realizar. En los anexos al informe se encuentran los análisis unitarios utilizados para cuantificar las acciones de reparación o mantenimiento a realizar en el puente.

5.3.1 Superficie del Puente

La superficie del puente es una carpeta asfáltica la cual posee algunas fisuras, estas son más notorias en accesos, por lo tanto se recomienda la reparación del pavimento asfáltico.

Tabla 2 Resumen Inspección Superficie del Puente

COMPONENTE: <u>Superficie del Puente tipo 10</u>					
					
CALIFICACIÓN OBTENIDA EN LA INSPECCIÓN:			2 Algún daño, reparación necesaria cuando se presente la ocasión. El componente funciona como se diseñó.		
ACTIVIDADES DE REPARACIÓN Y MANTENIMIENTO					
ID	ACTIVIDAD	UN	CANTIDAD	VR/UNI	VR/ TOTAL
D	Reparación de pavimento asfáltico	M2	120	158.506,89	19.020.827,00

5.3.2 Juntas de Expansión

El puente no cuenta con juntas de expansión, no se evidencia filtración hacia estribos o apoyos, por lo cual no se hace necesario la instalación de estas.



Tabla 3 Resumen Inspección Principal Juntas de Expansión

COMPONENTE: <u>Juntas de Expansión</u>					
					
CALIFICACIÓN OBTENIDA EN LA INSPECCIÓN:			No se califica porque no tiene el elemento		
ACTIVIDADES DE REPARACIÓN Y MANTENIMIENTO					
ID	ACTIVIDAD	UN	CANTIDAD	VR/UNI	VR/ TOTAL

5.3.3 Andenes, bordillos

El puente no cuenta con andenes, los bordillos se encuentran en buen estado. Le falta mantenimiento rutinario (pintura).

Tabla 4 Resumen Inspección Principal Andenes y Bordillos

COMPONENTE: <u>Andenes, Bordillos</u>					
					
CALIFICACIÓN OBTENIDA EN LA INSPECCIÓN:			1 Daño pequeño pero no es necesario reparación (excepto mantenimiento)		
ACTIVIDADES DE REPARACIÓN Y MANTENIMIENTO					
ID	ACTIVIDAD	UN	CANTIDAD	VR/UNI	VR/ TOTAL
34	Pintura	ML	20	5.600	112.000,00

5.3.4 ***Barandas***

El puente cuenta con barandas con pasamanos metálicos sobre pilastras de concreto, las cuales se encuentran en buen estado.



Tabla 5 Resumen Inspección Principal Barandas

COMPONENTE: <i>Barandas</i>					
					
CALIFICACIÓN OBTENIDA EN LA INSPECCIÓN:			0 Sin daño o Daño insignificante		
ACTIVIDADES DE REPARACIÓN Y MANTENIMIENTO					
ID	ACTIVIDAD	UN	CANTIDAD	VR/UNI	VR/ TOTAL

5.3.5 Conos / Taludes

Los conos de protección de las aletas contra el terraplén se encuentran en buen estado, sólo presentan contaminación biológica.



Tabla 6 Resumen Inspección Principal Conos/Taludes

COMPONENTE: <u>Conos / Taludes</u>					
					
CALIFICACIÓN OBTENIDA EN LA INSPECCIÓN:			1 Daño pequeño pero no es necesario reparación (excepto mantenimiento)		
ACTIVIDADES DE REPARACIÓN Y MANTENIMIENTO					
ID	ACTIVIDAD	UN	CANTIDAD	VR/UNI	VR/ TOTAL
10	Limpieza (rocería)	M2	30	63,13	1.893,90

5.3.6 Aletas

El puente cuenta con cuatro (4) aletas que fueron construidas en concreto ciclópeo, tienen contaminación biológica, por lo que se recomienda un mantenimiento preventivo (limpieza).


Tabla 7 Resumen Inspección Aletas

COMPONENTE: <u>Aletas</u>					
					
CALIFICACIÓN OBTENIDA EN LA INSPECCIÓN:			1 Daño pequeño pero no es necesario reparación (excepto mantenimiento)		
ACTIVIDADES DE REPARACIÓN Y MANTENIMIENTO					
ID	ACTIVIDAD	UN	CANTIDAD	VR/UNI	VR/ TOTAL
10	Limpieza	M2	100	1.949,72	194.972,00

5.3.7 Estribos

Los estribos construidos en concreto ciclópeo cuentan con aletas integradas. Se mantienen en buen estado de conservación, no requieren ningún tipo de arreglo.



Tabla 8 Resumen Inspección Estribos

COMPONENTE: <u>Estribos tipo 10 material 20</u>					
					
CALIFICACIÓN OBTENIDA EN LA INSPECCIÓN:			0 Sin daño o Daño insignificante		
ACTIVIDADES DE REPARACIÓN Y MANTENIMIENTO					
ID	ACTIVIDAD	UN	CANTIDAD	VR/UNI	VR/ TOTAL

5.3.8 Pilas

La pila en mampostería, con una altura de 3,00 m, presenta contaminación biológica.

Tabla 9 Resumen Inspección Pilas

COMPONENTE: <u>Pilas</u>					
					
CALIFICACIÓN OBTENIDA EN LA INSPECCIÓN:			1 Daño pequeño pero no es necesario reparación (excepto mantenimiento)		
ACTIVIDADES DE REPARACIÓN Y MANTENIMIENTO					
ID	ACTIVIDAD	UN	CANTIDAD	VR/UNI	VR/ TOTAL
10	Limpieza	M2	5	1.949,72	9.748,60

5.3.9 Apoyos

El apoyo encontrado entre los estribos y las vigas del puente, son juntas de construcción.



Tabla 10 Resumen Inspección Apoyos

COMPONENTE: <u>Apoyos tipo 10</u>					
					
CALIFICACIÓN OBTENIDA EN LA INSPECCIÓN:			0 Sin daño o Daño insignificante		
ACTIVIDADES DE REPARACIÓN Y MANTENIMIENTO					
ID	ACTIVIDAD	UN	CANTIDAD	VR/UNI	VR/ TOTAL

5.3.10 Losa

La losa en concreto reforzado se encuentra en buen estado, excepto porque presenta humedad en el extremo del lado dos (derecho) que corresponde al lado opuesto donde se ubica el origen de las coordenadas, esta humedad se puede eliminar y/o evitar su crecimiento prolongando los drenes.

Tabla 11 Resumen Inspección Losa

COMPONENTE: <u>Losa tipo 12</u>					
					
CALIFICACIÓN OBTENIDA EN LA INSPECCIÓN:			2 Algún daño, reparación necesaria cuando se presente la ocasión. El componente funciona como se diseñó.		
ACTIVIDADES DE REPARACIÓN Y MANTENIMIENTO					
ID	ACTIVIDAD	UN	CANTIDAD	VR/UNI	VR/ TOTAL
E	Reparación de drenes	UN	3	6.899,73	20.700,00

5.3.11 Vigas / Largueros / Diafragmas

El puente en su estructura longitudinal producto de una ampliación cuenta con dos (2) vigas, las cuales se encuentran en buenas condiciones. No requieren tratamiento alguno.



Tabla 12 Resumen Inspección Vigas / Largueros / Diafragmas

COMPONENTE: <i>Vigas tipo10 material 20</i>					
					
CALIFICACIÓN OBTENIDA EN LA INSPECCIÓN:			0 Sin daño o Daño insignificante		
ACTIVIDADES DE REPARACIÓN Y MANTENIMIENTO					
ID	ACTIVIDAD	UN	CANTIDAD	VR/UNI	VR/ TOTAL

5.3.12 Elementos de Arco:

El puente en su estructura cuenta con dos arcos de 3,7 m de longitud, en mampostería, unidos por una pila de 1,30m, los arcos presentan carbonatación, por lo que se recomienda una limpieza.

Tabla 13 Resumen Inspección Elementos de Arco

COMPONENTE:					
					
CALIFICACIÓN OBTENIDA EN LA INSPECCIÓN:			2 Algún daño, reparación necesaria cuando se presente la ocasión. El componente funciona como se diseño.		
ACTIVIDADES DE REPARACIÓN Y MANTENIMIENTO					
ID	ACTIVIDAD	UN	CANTIDAD	VR/UNI	VR/ TOTAL
10	Limpieza	M2	120	1.949,72	233.966,40

5.3.13 Cables / Pendolones / Torres / Macizos:

NO APLICA



5.3.14 Elementos de Armadura:

NO APLICA

5.3.15 Cauce

El cauce se encuentra bastante colmatado, lo que perjudica el paso del agua.

Tabla 14 Resumen Inspección Cauce

COMPONENTE: <u>Cauce</u>					
					
CALIFICACIÓN OBTENIDA EN LA INSPECCIÓN:			3 Daño significativo, reparación necesaria muy pronto.		
ACTIVIDADES DE REPARACIÓN Y MANTENIMIENTO					
ID	ACTIVIDAD	UN	CANTIDAD	VR/UNI	VR/ TOTAL
B	Reencauzamiento	M3	600	3376,44	2.025.864,00

5.3.16 Otros elementos:

NO APLICA

5.3.17 Puente en general:

El puente en su componente general se ha calificado como 2 (Algún daño, reparación necesaria cuando se presente la ocasión. El componente funciona como se diseñó). Se le ha dado esta calificación ya que la superficie del puente presenta fisuras, los bordillos requieren mantenimiento preventivo (pintura), los conos presentan vegetación alta, tanto la pilas como los elementos en arco están carbonatados y el cauce presenta bastante colmatación.

6. CONCLUSIONES Y RECOMENDACIONES

- La calificación del puente es el resultado de la evaluación de todos sus componentes, dando mayor importancia a las componentes principales del mismo o las que afecten la estructura como tal y comprometan su estabilidad en plazos relativamente cortos.
- El puente se ha calificado como 2 (Algún daño, reparación necesaria cuando se presente la ocasión. El componente funciona como se diseñó). Se le ha dado esta calificación ya que la superficie del puente presenta fisuras, los bordillos requieren mantenimiento preventivo (pintura), los conos presentan vegetación alta, tanto la pilas como los elementos en arco están carbonatados y el cauce presenta bastante colmatación.
- Se recomienda la reparación de los tramos de pavimento asfáltico que se encuentran fisurados, al igual que la limpieza de la superficie de rodadura junto al bordillo 2, que corresponde al lado derecho.
- Los bordillos requieren mantenimiento preventivo (pintura).
- Los conos presentan vegetación alta, por lo que se recomienda la rocería en estos.
- Tanto aletas, pila y elementos en arco presentan carbonatación y contaminación biológica, por lo que se sugiere limpieza de estos elementos.
- La losa presenta humedad en su extremo 2, lo que se puede evitar reparando los drenes.
- El cauce está bastante colmatado y requiere del retiro de este material acumulado.
- El resto de elementos se encuentran en buen estado y funcionando adecuadamente.

7. ANEXOS

ANEXO 1. FORMATOS DE CAMPO

ANEXO 2. FORMATOS SIPUCOL

ANEXO 3. ESQUEMAS

ANEXO 4. PRESUPUESTO Y ANALISIS DE PRECIOS UNITARIOS

ANEXO 5. ANEXOS MAGNETICOS

ANEXO 5.1 ESQUEMAS

ANEXO 5.2 GEOREFERENCIACION

ANEXO 5.3 FOTOS

ANEXO 5.4 VIDEO
