



CONSORCIO INGENIERIA VIAL 2011

**ESTUDIO DE INSPECCIÓN E INVENTARIO DE PUENTES DE LA RED NACIONAL
DE CARRETERAS ZONA SUR**

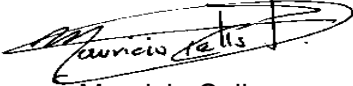

INFORME PUENTE QUEBRADA EL OSO

14-3002-003.00

REGIONAL 14

BALSILLAS-MINA BLANCA

NUMERAL	DESCRIPCIÓN CAMBIOS	REVISIÓN No.	FECHA
	Documento inicial	0	21-12-12

FIRMA	FIRMA	FIRMA
 Mauricio Celis M.P. 25202-09417CND ELABORÓ Ingeniero Especialista	 Jaime D. Bateman M.P. 130TOL REVISÓ Representante legal	 Alberto Rojas M.P. 25202-45905 CND APROBÓ Director Interventoría

CONTENIDO

1.	INTRODUCCIÓN:	3
2.	IDENTIFICACIÓN:	4
3.	ALCANCE:	4
4.	METODOLOGÍA:	5
5.	RESULTADOS:	6
5.1	GEOREFERENCIACIÓN:	6
5.2	DESCRIPCIÓN DEL PUENTE:	6
5.3	INSPECCIÓN PRINCIPAL DE LAS COMPONENTES:	7
5.3.1	Superficie del Puente	8
5.3.2	Juntas de Expansión	9
5.3.3	Andenes, bordillos	10
5.3.4	Barandas	11
5.3.5	Conos / Taludes	12
5.3.6	Aletas	13
5.3.7	Estribos	14
5.3.8	Pilas	14
5.3.9	Apoyos	15
5.3.10	Losa	16
5.3.11	Vigas / Largueros / Diafragmas	17
5.3.12	Elementos de Arco:	18
5.3.13	Cables / Pendolones / Torres / Macizos:	18
5.3.14	Elementos de Armadura:	18
5.3.15	Cauce	19
5.3.16	Otros elementos:	19
5.3.17	Puente en general:	20
6.	CONCLUSIONES Y RECOMENDACIONES	20
7.	ANEXOS	21

1. INTRODUCCIÓN:

La administración de la red vial nacional es una labor compleja que depende de muchas disciplinas debido a la gran cantidad de elementos que la compone. Una administración eficiente y efectiva depende en gran parte de la calidad de la información de cada una de las componentes que hacen parte de la red. Los puentes son un eslabón fundamental dentro de la operación normal de las carreteras ya que estos tienen como finalidad salvar obstáculos que no son posibles de otra forma y un fallo en la operación de alguno de ellos resulta en un colapso en la dinámica de las poblaciones comunicadas a través de ellos.

El objetivo de este estudio es realizar la actualización del inventario de puentes existentes y la ejecución de la inspección principal del mismo. El producto de este estudio es una herramienta fundamental para INVIAS, pues se programan y planean las diferentes inversiones de acuerdo con la prioridad de cada puente, de tal forma que se atiendan primero los más críticos. Así mismo, permite programar el mantenimiento de los mismos evitando de esta forma a lo mejor mayores inversiones por falta de atención oportuna.

La información obtenida durante la ejecución del estudio servirá para alimentar el Sistema de Administración de Puentes de Colombia, SIPUCOL, programa que permite realizar una administración completa de cada una de las componentes de los puentes.

2. IDENTIFICACIÓN:

NOMBRE DEL PUENTE:		QUEBRADA EL OSO	IDP	3002-003.00
TERRITORIAL:		14	HUILA	
CARRETERA:		BALSILLAS-MINA BLANCA		
PR	31+730			
				
Figura 1 IMAGEN GOOGLE EARTH		Figura 2 IMAGEN GENERAL PUENTE		

3. ALCANCE:

El alcance del estudio se encuentra delimitado dentro de los parámetros definidos en las guías metodológicas de INVIAS para el manejo de la plataforma SIPUCOL. En este se define la acción de inventario como una acción de recolección, registro y almacenamiento de las componentes que hacen parte de cada uno de los puentes. Adicionalmente, la inspección principal está definida como una verificación visual de la condición de todas las partes de la estructura de cada puente.

El objeto del contrato es realizar al mismo tiempo la labor de inventario y de inspección principal, se han realizado las actividades administrativas correspondientes para que ambas actividades sean realizadas en armonía, contando con apoyo de personal en oficina y en campo.

4. METODOLOGÍA:

La metodología desarrollada para el cumplimiento de las obligaciones del contrato se orientó a garantizar el acceso visual a cada una de las componentes que conforman el puente bajo inspección. Durante el proceso de inspección de puentes se implementan, siempre y en todo lugar, las medidas de seguridad industrial dispuestas por el Instituto Nacional de Vías, para lo cual el grupo de trabajo fue dotado con el equipo de seguridad requerido para realizar las actividades correspondientes teniendo en cuenta la normatividad para trabajos en altura. Una vez en el sitio de inspección y tras estar seguros de haber encontrado el puente correcto se procede a revisar el inventario y los informes de inspección principal existentes para notar si hay circunstancias especiales en la actualidad, como daños observados anteriormente, o elementos estructurales que necesiten una inspección más detallada.

La inspección inicia tomando una foto de la identificación del puente, si existe (valla, etc.), con el propósito de reconocer las fotografías posteriormente y una fotografía del acceso al puente. Se inspeccionan y califican las condiciones de cada uno de los componentes ubicados sobre el puente (superficie del puente, juntas de expansión, andenes, barandas, etc.) mientras se camina a lo largo de toda la longitud del puente.

Una vez realizada la inspección de la superficie y sus componentes se procede a descender de manera segura y controlada para inspeccionar y calificar los taludes, estribos y obras de protección en los extremos del puente así como revisar y calificar las pilas, apoyos, el cauce y la parte inferior de la superestructura mientras se camina bajo el puente. Se toma registro fotográfico de los diferentes tipos de estribos y pilas, largueros, vigas, apoyos, estructuras metálicas y losas. Finalmente se toma una foto de la elevación del puente, en que se pueda apreciar su subestructura y su superestructura para proceder a calificar la condición del puente en general.

5. RESULTADOS:

5.1 GEOREFERENCIACIÓN:

La georeferenciación de las estructuras se hace por medio de un GPS GRS-1 marca TOPCON más una antena externa PGA-1 marca TOPCON montada sobre un bastón de fibra de carbono de 2 mts de altura. El GRS-1 es un sistema móvil RTK compatible con red de constelación doble (GPS + GLONASS), cuenta con 72 canales en GPS y L1/L2 GLONASS. Tiene la capacidad de DGPS gracias a la interna L1, adicionando la antena PGA-1 tiene la ventaja de conectarse a la red GNSS consiguiendo una precisión sub métrica en RTK bifrecuencia de doble constelación. Para la toma de datos utiliza un software on board llamado TOPSURV, para el post proceso se utiliza un software de oficina denominado TOPCON TOOLS. Con un tiempo de permanencia en modo estático de 2 minutos se obtienen precisiones promedio en tiempo real de H: 0.15 m V: 0.35 m (con post proceso estas precisiones alcanzan el promedio de 4 a 8 cm).

Tabla 1 Información de Georeferenciación

PUNTO DE ENTRADA	PUNTO DE ENTRADA	PUNTO DE SALIDA
LATITUD:	2°41'59,71270"N	2°41'59,84942"N
LONGITUD:	74°53'18,35003"W	74°53'17,87408"W
ALTITUD:	1172,086	
DISTANCIA AL EJE:	3,6 m.	3,7 m.
NUMERO DE SATELITES:		5
PRECISIÓN APROXIMADA:		0,27-0,56

5.2 DESCRIPCIÓN DEL PUENTE:

El puente objeto de este informe es un puente en tangencia de una sola luz, en concreto reforzado con tres vigas apoyadas sobre estribos de concreto ciclópeo de una altura aproximada de 0,60m. La longitud del puente es de 15,15 m, con un ancho de tablero de 8,00 m. Los accesos en terraplén con superficie en concreto, sin andenes ni separadores.

El puente cuenta con barandas de lado y lado en concreto, sobre pilastras en concreto. No hay señalización vertical ni valla informativa en el puente.

5.3 INSPECCIÓN PRINCIPAL DE LAS COMPONENTES:

Se realizó el proceso de inspección principal de cada una de las componentes que conforma el puente. La información contenida en este capítulo del informe se encuentra condensada en los formatos de campo. Se presenta una a una las 17 componentes generales para los puentes definidos en las guías metodológicas para esta actividad.

En caso de que la calificación generada en el proceso de inspección principal sea menor o igual a 2, las acciones correctivas de mantenimiento preventivo se indican utilizando la codificación indicada en las guías metodológicas. Cuando la calificación sea mayor o igual a 3 se presenta la codificación de la reparación a realizar. En los anexos al informe se encuentran los análisis unitarios utilizados para cuantificar las acciones de reparación o mantenimiento a realizar en el puente.

5.3.1 Superficie del Puente

La superficie del puente existente es en concreto rígido, no requiere actualmente algún tipo de reparación.

Tabla 2 Resumen Inspección Superficie del Puente

COMPONENTE: <u>Superficie del Puente tipo 20</u>					
					
CALIFICACIÓN OBTENIDA EN LA INSPECCIÓN:			1 Daño pequeño pero no es necesario reparación (excepto mantenimiento)		
ACTIVIDADES DE REPARACIÓN Y MANTENIMIENTO					
ID	ACTIVIDAD	UN	CANTIDAD	VR/UNI	VR/ TOTAL

5.3.2 Juntas de Expansión

No existe junta de expansión, se recomienda la instalación de junta, ya que hay permisibilidad del paso del agua hacia los estribos.

Tabla 3 Resumen Inspección Principal Juntas de Expansión

COMPONENTE: <u>Juntas de Expansión tipo 50</u>					
					
CALIFICACIÓN OBTENIDA EN LA INSPECCIÓN:			?		
ACTIVIDADES DE REPARACIÓN Y MANTENIMIENTO					
ID	ACTIVIDAD	UN	CANTIDAD	VR/UNI	VR/ TOTAL
Z	Instalación De Junta De Goma Asfáltica	ML	32,00	1.638.712,03	52.438.785,00

5.3.3 Andenes, bordillos

El puente no cuenta con andenes, en los bordillos se evidencia el deterioro y falta de pintura, se recomienda el mantenimiento de los mismos con la aplicación de pintura.

Tabla 4 Resumen Inspección Principal Andenes y Bordillos

COMPONENTE: <u>Andenes, Bordillos</u>					
					
CALIFICACIÓN OBTENIDA EN LA INSPECCIÓN:			1 Daño pequeño pero no es necesario reparación (excepto mantenimiento)		
ACTIVIDADES DE REPARACIÓN Y MANTENIMIENTO					
ID	ACTIVIDAD	UN	CANTIDAD	VR/UNI	VR/ TOTAL
10	Limpieza (Bordillos)	ML	30,30	590,08	17.880,00
34	Pintura (Bordillos)	ML	30,30	5.600,00	169.680,00

5.3.4 Barandas

El puente cuenta con barandas en concreto de lado y lado, sobre pilastras de concreto, se evidencia que han sido impactada en el acceso, denotando pérdida de resistencia estructural.

Tabla 5 Resumen Inspección Principal Barandas

COMPONENTE: <u>Barandas</u>					
					
CALIFICACIÓN OBTENIDA EN LA INSPECCIÓN:			3 Daño significativo, reparación necesaria muy pronto.		
ACTIVIDADES DE REPARACIÓN Y MANTENIMIENTO					
ID	ACTIVIDAD	UN	CANTIDAD	VR/UNI	VR/ TOTAL
10	Limpieza (Barandas)	ML	30,30	590,08	17.880,00
34	Pintura (Barandas)	ML	30,30	5.600,00	169.680,00
A	Reparación de baranda en concreto	ML	3,00	81.256,14	243.769,00

5.3.5 Conos / Taludes

Los conos junto a las aletas se encuentran en buen estado, no requieren tratamiento alguno.



Tabla 6 Resumen Inspección Principal Conos/Taludes

COMPONENTE: <u>Conos / Taludes</u>					
					
CALIFICACIÓN OBTENIDA EN LA INSPECCIÓN:			1 Daño pequeño pero no es necesario reparación (excepto mantenimiento)		
ACTIVIDADES DE REPARACIÓN Y MANTENIMIENTO					
ID	ACTIVIDAD	UN	CANTIDAD	VR/UNI	VR/ TOTAL

5.3.6 Aletas

Las aletas en concreto ciclópeo, la aleta 4 presenta socavación por impacto de agua, por lo cual requiere protección para evitar el avance de la misma.



Tabla 7 Resumen Inspección Principal Aletas

COMPONENTE: <u>Aletas</u>					
					
CALIFICACIÓN OBTENIDA EN LA INSPECCIÓN:			2 Algún daño, reparación necesaria cuando se presente la ocasión. El componente funciona como se diseñó.		
ACTIVIDADES DE REPARACIÓN Y MANTENIMIENTO					
ID	ACTIVIDAD	UN	CANTIDAD	VR/UNI	VR/ TOTAL
B	Encamisado En Concreto Reforzado Para Protección	M2	3	154.796,66	464.390,00
10	Limpieza	M2	100	1.949,72	194.972,00

5.3.7 Estribos

Estribos en concreto ciclópeo, apoyados sobre estribos, el estribo 2 presenta socavación por impacto de agua, aunque el estribo está fundado sobre roca, presenta socavación.

Tabla 8 Resumen Inspección Estribos

COMPONENTE: <u>Estribos tipo 10 material 20</u>					
					
CALIFICACIÓN OBTENIDA EN LA INSPECCIÓN:			2 Algún daño, reparación necesaria cuando se presente la ocasión. El componente funciona como se diseñó.		
ACTIVIDADES DE REPARACIÓN Y MANTENIMIENTO					
ID	ACTIVIDAD	UN	CANTIDAD	VR/UNI	VR/ TOTAL
B	Encamisado En Concreto Reforzado Para Protección	M2	2	154.796,66	6.191.867,00
10	Limpieza	M2	40	1.949,72	77.989,00



5.3.8 Pilas

NO APLICA

5.3.9 Apoyos

El apoyo encontrado entre los estribos y las vigas del puente son juntas de construcción, los cuales se encuentran en buen estado, por lo tanto no requieren tratamiento alguno.



Tabla 9 Resumen Inspección Apoyos

COMPONENTE: <u>Apoyos tipo 10</u>					
					
CALIFICACIÓN OBTENIDA EN LA INSPECCIÓN:			0 Sin daño o Daño insignificante		
ACTIVIDADES DE REPARACIÓN Y MANTENIMIENTO					
ID	ACTIVIDAD	UN	CANTIDAD	VR/UNI	VR/ TOTAL

5.3.10 Losa

El puente cuenta con una losa en concreto reforzado la cual se encuentra en buenas condiciones, no requiere ningún tipo de tratamiento.



Tabla 10 Resumen Inspección Losa

COMPONENTE: <u>Losa tipo 13</u>					
					
CALIFICACIÓN OBTENIDA EN LA INSPECCIÓN:			0 Sin daño o Daño insignificante		
ACTIVIDADES DE REPARACIÓN Y MANTENIMIENTO					
ID	ACTIVIDAD	UN	CANTIDAD	VR/UNI	VR/ TOTAL

5.3.11 Vigas / Largueros / Diafragmas

Las vigas longitudinales fueron construidas en concreto reforzado. La viga 1 presenta daño de concreto y exposición de acero debido a malas técnicas constructivas. Igual para riostra entre vigas 2 y 3. La viga 3 presenta también en algunas zonas exposición de acero y daño en concreto.

Tabla 11 Resumen Inspección Vigas / Largueros / Diafragmas

COMPONENTE: <u>Vigas tipo10 material 20</u>					
					
CALIFICACIÓN OBTENIDA EN LA INSPECCIÓN:			2 Algún daño, reparación necesaria cuando se presente la ocasión. El componente funciona como se diseñó.		
ACTIVIDADES DE REPARACIÓN Y MANTENIMIENTO					
ID	ACTIVIDAD	UN	CANTIDAD	VR/UNI	VR/ TOTAL
A	Reparación de concreto	M2	2,00	178.044,36	356.089,00

5.3.12 Elementos de Arco:

NO APLICA

5.3.13 Cables / Pendolones / Torres / Macizos:

NO APLICA

5.3.14 Elementos de Armadura:

NO APLICA

5.3.15 Cauce

El cauce maneja un gran caudal, actualmente el flujo circula de manera normal. No requiere tratamiento alguno.

Tabla 6 Resumen Inspección Cauce

COMPONENTE: <u>Cauce</u>					
					
CALIFICACIÓN OBTENIDA EN LA INSPECCIÓN:			0 Sin daño o Daño insignificante		
ACTIVIDADES DE REPARACIÓN Y MANTENIMIENTO					
ID	ACTIVIDAD	UN	CANTIDAD	VR/UNI	VR/ TOTAL

5.3.16 Otros elementos:

NO APLICA

5.3.17 Puente en general:

El puente en su componente general se ha calificado como 2 (Algún daño, reparación necesaria cuando se presente la ocasión. El componente funciona como se diseñó). El puente requiere la instalación de juntas, la reparación de concreto en barandas, el encamisado en concreto reforzado para protección tanto en aletas como en estribos y la reparación de concreto en vigas.

6. CONCLUSIONES Y RECOMENDACIONES

- La calificación del puente es el resultado de la evaluación de todos sus componentes, dando mayor importancia a las componentes principales del mismo o las que afecten la estructura como tal y comprometan su estabilidad en plazos relativamente cortos, por eso este recibió una calificación de 2 Algún daño, reparación necesaria cuando se presente la ocasión. El componente funciona como se diseñó.
- Se recomienda la instalación de juntas para evitar la humedad en estribos.
- Se hace necesario la reparación de la baranda izquierda ya que ha sido impactada.
- Se sugiere el encamisado en concreto reforzado para protección tanto en aletas como en estribos ya que presentan socavación.
- Se recomienda la reparación de concreto en vigas y riostras para evitar la exposición de acero.

7. ANEXOS

ANEXO 1. FORMATOS DE CAMPO

ANEXO 2. FORMATOS SIPUCOL

ANEXO 3. ESQUEMAS

ANEXO 4. PRESUPUESTO Y ANALISIS DE PRECIOS UNITARIOS

ANEXO 5. ANEXOS MAGNETICOS

ANEXO 5.1 ESQUEMAS

ANEXO 5.2 GEOREFERENCIACION

ANEXO 5.3 FOTOS

ANEXO 5.4 VIDEO
