



CONSORCIO INGENIERIA VIAL 2011

**ESTUDIO DE INSPECCIÓN E INVENTARIO DE PUENTES DE LA RED NACIONAL
DE CARRETERAS ZONA SUR**

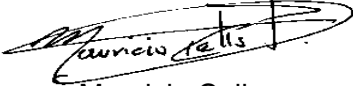

**INFORME PUENTE
CAPITAN AMAYA (Q. LA PLATA)**

14-3001-008.00

REGIONAL 14

NEIVA - BALSILLAS

NUMERAL	DESCRIPCIÓN CAMBIOS	REVISIÓN No.	FECHA
	Documento inicial	0	21-12-12

FIRMA	FIRMA	FIRMA
 Mauricio Celis M.P. 25202-09417CND ELABORÓ Ingeniero Especialista	 Jaime D. Bateman M.P. 130TOL REVISÓ Representante legal	 Alberto Rojas M.P. 25202-45905 CND APROBÓ Director Interventoría

CONTENIDO

1.	INTRODUCCIÓN:	3
2.	IDENTIFICACIÓN:	4
3.	ALCANCE:	4
4.	METODOLOGÍA:	5
5.	RESULTADOS:	6
5.1	GEOREFERENCIACIÓN:	6
5.2	DESCRIPCIÓN DEL PUENTE:	7
5.3	INSPECCIÓN PRINCIPAL DE LAS COMPONENTES:	7
5.3.1	Superficie del Puente	8
5.3.2	Juntas de Expansión	9
5.3.3	Andenes, bordillos	10
5.3.4	Barandas	11
5.3.5	Conos / Taludes	12
5.3.6	Aletas	13
5.3.7	Estribos	14
5.3.8	Pilas	14
	NO APLICA	14
5.3.9	Apoyos	15
5.3.10	Losa	16
5.3.11	Vigas / Largueros / Diafragmas	17
5.3.12	Elementos de Arco:	18
5.3.13	Cables / Pendolones / Torres / Macizos:	18
5.3.14	Elementos de Armadura:	18
5.3.15	Cauce	19
5.3.16	Otros elementos:	19
5.3.17	Puente en general:	20
6.	CONCLUSIONES Y RECOMENDACIONES	20
7.	ANEXOS	21



1. INTRODUCCIÓN:

La administración de la red vial nacional es una labor compleja que depende de muchas disciplinas debido a la gran cantidad de elementos que la compone. Una administración eficiente y efectiva depende en gran parte de la calidad de la información de cada una de las componentes que hacen parte de la red. Los puentes son un eslabón fundamental dentro de la operación normal de las carreteras ya que estos tienen como finalidad salvar obstáculos que no son posibles de otra forma y un fallo en la operación de alguno de ellos resulta en un colapso en la dinámica de las poblaciones comunicadas a través de ellos.

El objetivo de este estudio es realizar la actualización del inventario de puentes existentes y la ejecución de la inspección principal del mismo. El producto de este estudio es una herramienta fundamental para INVIAS, pues se programan y planean las diferentes inversiones de acuerdo con la prioridad de cada puente, de tal forma que se atiendan primero los más críticos. Así mismo, permite programar el mantenimiento de los mismos evitando de esta forma a lo mejor mayores inversiones por falta de atención oportuna.

La información obtenida durante la ejecución del estudio servirá para alimentar el Sistema de Administración de Puentes de Colombia, SIPUCOL, programa que permite realizar una administración completa de cada una de las componentes de los puentes.

2. IDENTIFICACIÓN:

NOMBRE DEL PUENTE:		CAPITAN AMAYA (Q. LA PLATA)	IDP	3001-008.00
TERRITORIAL:	14	HUILA		
CARRETERA:		NEIVA - BALSILLAS		
PR	40+920			
				
Figura 1 IMAGEN GOOGLE EARTH		Figura 2 IMAGEN GENERAL PUENTE		

3. ALCANCE:

El alcance del estudio se encuentra delimitado dentro de los parámetros definidos en las guías metodológicas de INVIAS para el manejo de la plataforma SIPUCOL. En este se define la acción de inventario como una acción de recolección, registro y almacenamiento de las componentes que hacen parte de cada uno de los puentes. Adicionalmente, la inspección principal está definida como una verificación visual de la condición de todas las partes de la estructura de cada puente.

El objeto del contrato es realizar al mismo tiempo la labor de inventario y de inspección principal, se han realizado las actividades administrativas correspondientes para que ambas actividades sean realizadas en armonía, contando con apoyo de personal en oficina y en campo.

4. METODOLOGÍA:

La metodología desarrollada para el cumplimiento de las obligaciones del contrato se orientó a garantizar el acceso visual a cada una de las componentes que conforman el puente bajo inspección. Durante el proceso de inspección de puentes se implementan, siempre y en todo lugar, las medidas de seguridad industrial dispuestas por el Instituto Nacional de Vías, para lo cual el grupo de trabajo fue dotado con el equipo de seguridad requerido para realizar las actividades correspondientes teniendo en cuenta la normatividad para trabajos en altura. Una vez en el sitio de inspección y tras estar seguros de haber encontrado el puente correcto se procede a revisar el inventario y los informes de inspección principal existentes para notar si hay circunstancias especiales en la actualidad, como daños observados anteriormente, o elementos estructurales que necesiten una inspección más detallada.

La inspección inicia tomando una foto de la identificación del puente, si existe (valla, etc.), con el propósito de reconocer las fotografías posteriormente y una fotografía del acceso al puente. Se inspeccionan y califican las condiciones de cada uno de los componentes ubicados sobre el puente (superficie del puente, juntas de expansión, andenes, barandas, etc.) mientras se camina a lo largo de toda la longitud del puente.

Una vez realizada la inspección de la superficie y sus componentes se procede a descender de manera segura y controlada para inspeccionar y calificar los taludes, estribos y obras de protección en los extremos del puente así como revisar y calificar las pilas, apoyos, el cauce y la parte inferior de la superestructura mientras se camina bajo el puente. Se toma registro fotográfico de los diferentes tipos de estribos y pilas, largueros, vigas, apoyos, estructuras metálicas y losas. Finalmente Se toma una foto de la elevación del puente, en que se pueda apreciar su subestructura y su superestructura para proceder a calificar la condición del puente en general.

5. RESULTADOS:

5.1 GEOREFERENCIACIÓN:

La georeferenciación de las estructuras se hace por medio de un GPS GRS-1 marca TOPCON más un antena externa PGA-1 marca TOPCON montada sobre un bastón de fibra de carbono de 2 mts de altura. El GRS-1 es un sistema móvil RTK compatible con red de constelación doble (GPS + GLONASS), cuenta con 72 canales en GPS y L1/L2 GLONASS. Tiene la capacidad de DGPS gracias a la interna L1, adicionando la antena PGA-1 tiene la ventaja de conectarse a la red GNSS consiguiendo una precisión sub métrica en RTK bifrecuencia de doble constelación. Para la toma de datos utiliza un software on board llamado TOPSURV, para el post proceso se utiliza un software de oficina denominado TOPCON TOOLS. Con un tiempo de permanencia en modo estático de 2 minutos se obtienen precisiones promedio en tiempo real de H: 0.15 m V: 0.35 m (con post proceso estas precisiones alcanzan el promedio de 4 a 8 cm).

Tabla 1 Información de Georeferenciación

PUNTO DE ENTRADA	PUNTO DE ENTRADA	PUNTO DE SALIDA
LATITUD:	2°47'28,59246"N	2°47'28,16898"N
LONGITUD:	75°04'19,07774"W	75°04'18,77052"W
ALTITUD:	1665,726	
DISTANCIA AL EJE:	3,1 m.	3,2 m.
NUMERO DE SATELITES:		6
PRECISIÓN APROXIMADA:		0,23-0,70

5.2 DESCRIPCIÓN DEL PUENTE:

El puente objeto de este informe se encuentra ubicado en la ruta Neiva - Balsillas es un puente en tangencia de una sola luz, cuenta con losa y tres vigas en concreto reforzado apoyadas sobre estribos en concreto ciclópeo de una altura aproximada de 5,80 m. La longitud del puente es de 13,10 m, cuenta con un ancho de tablero de 7,0 m. Los accesos en terraplén, la superficie de rodadura es la misma la losa o placa del puente, la cual trabaja a un carril, no existen andenes ni separadores.

El puente no cuenta con barandas ni señalización horizontal ni valla informativa.

5.3 INSPECCIÓN PRINCIPAL DE LAS COMPONENTES:

Se realizó el proceso de inspección principal de cada una de las componentes que conforma el puente. La información contenida en este capítulo del informe se encuentra condensada en los formatos de campo. Se presenta una a una las 17 componentes generales para los puentes definidos en las guías metodológicas para esta actividad.

En caso de que la calificación generada en el proceso de inspección principal sea menor o igual a 2, las acciones correctivas de mantenimiento preventivo se indican utilizando la codificación indicada en las guías metodológicas. Cuando la calificación sea mayor o igual a 3 se presenta la codificación de la reparación a realizar. En los anexos al informe se encuentran los análisis unitarios utilizados para cuantificar las acciones de reparación o mantenimiento a realizar en el puente.

5.3.1 Superficie del Puente

El puente no cuenta con una superficie de rodadura distinta a la misma losa del puente, el tráfico directo sobre ella ha generado desgaste y exposición de agregados, se recomienda la instalación de una sobrecarpeta en asfalto con el fin de proteger la losa de más desgaste.

Tabla 2 Resumen Inspección Principal Superficie del Puente

COMPONENTE: <u>Superficie del Puente</u>					
					
CALIFICACIÓN OBTENIDA EN LA INSPECCIÓN:			4 Daño grave, reparación necesaria inmediatamente.		
ACTIVIDADES DE REPARACIÓN Y MANTENIMIENTO					
ID	ACTIVIDAD	UN	CANTIDAD	VR/UNI	VR/ TOTAL
Z	Instalación de pavimento asfáltico	M2	120,00	55.149,13	6.617.896,00

5.3.2 Juntas de Expansión

No se observa el dispositivo de junta de expansión, ya que no existe, se recomienda la instalación del elemento ya que es necesario para proteger de impactos el diafragma del estribo y la losa.

Tabla 3 Resumen Inspección Principal Juntas de Expansión

COMPONENTE: <u>Juntas de Expansión</u>					
					
CALIFICACIÓN OBTENIDA EN LA INSPECCIÓN:			0 Sin daño o Daño insignificante		
ACTIVIDADES DE REPARACIÓN Y MANTENIMIENTO					
ID	ACTIVIDAD	UN	CANTIDAD	VR/UNI	VR/ TOTAL
Z	Instalación de junta (Junta elastomérica M-60)	ML	14,00	1.653.200,89	23.144.813,00

5.3.3 Andenes, bordillos

El puente no cuenta con andenes, los bordillos se encuentran en buenas condiciones, se recomienda el mantenimiento preventivo rutinario.

Tabla 4 Resumen Inspección Principal Andenes y Bordillos

COMPONENTE: <u>Andenes, Bordillos</u>					
					
CALIFICACIÓN OBTENIDA EN LA INSPECCIÓN:			1 Daño pequeño pero no es necesario reparación (excepto mantenimiento)		
ACTIVIDADES DE REPARACIÓN Y MANTENIMIENTO					
ID	ACTIVIDAD	UN	CANTIDAD	VR/UNI	VR/ TOTAL
10	Limpieza	ML	26	590,08	15.343,00
34	Pintura	ML	26	5.600,00	145.600,00

5.3.4 Barandas

El puente no cuenta con barandas de ningún tipo, se recomienda la instalación de este elemento ya que desmejora en gran medida la seguridad en el puente tanto para los vehículos como para los peatones.



Tabla 5 Resumen Inspección Principal Barandas

COMPONENTE: <u>Barandas</u>					
					
CALIFICACIÓN OBTENIDA EN LA INSPECCIÓN:			4 Daño grave, reparación necesaria inmediatamente.		
ACTIVIDADES DE REPARACIÓN Y MANTENIMIENTO					
ID	ACTIVIDAD	UN	CANTIDAD	VR/UNI	VR/ TOTAL
Z	Cambio de baranda en acero	ml	28,00	304.385,00	8.522.795,19

5.3.5 Conos / Taludes

Los taludes de protección de las aletas contra el terraplén se encuentran en buen estado y estables. Se recomienda rocería y limpieza.



Tabla 6 Resumen Inspección Principal Conos/Taludes

COMPONENTE: <u>Conos / Taludes</u>					
					
CALIFICACIÓN OBTENIDA EN LA INSPECCIÓN:			1 Daño pequeño pero no es necesario reparación (excepto mantenimiento)		
ACTIVIDADES DE REPARACIÓN Y MANTENIMIENTO					
ID	ACTIVIDAD	UN	CANTIDAD	VR/UNI	VR/ TOTAL
10	Limpieza (rocería)	M2	120,00	63,13	7.575,60

5.3.6 Aletas

Las aletas con las que cuenta el puente se encuentran en muy buenas condiciones, no presentan ningún tipo de daño, se recomienda el mantenimiento rutinario preventivo.



Tabla 7 Resumen Inspección Principal Aletas

COMPONENTE: <u>Aletas</u>					
					
CALIFICACIÓN OBTENIDA EN LA INSPECCIÓN:			0 Sin daño o Daño insignificante		
ACTIVIDADES DE REPARACIÓN Y MANTENIMIENTO					
ID	ACTIVIDAD	UN	CANTIDAD	VR/UNI	VR/ TOTAL
10	Limpieza	M2	40	1.949,72	77.989,00

5.3.7 Estribos

Los estribos se encuentran construidos en concreto ciclópeo con aletas integradas, en buen estado sin fisuras ni socavación.

Tabla 8 Resumen Inspección Principal Estribos

COMPONENTE: <u>Estribos</u>					
					
CALIFICACIÓN OBTENIDA EN LA INSPECCIÓN:			0 Sin daño o Daño insignificante		
ACTIVIDADES DE REPARACIÓN Y MANTENIMIENTO					
ID	ACTIVIDAD	UN	CANTIDAD	VR/UNI	VR/ TOTAL



5.3.8 Pilas

NO APLICA

5.3.9 Apoyos

Los apoyos encontrados entre las vigas longitudinales y los estribos son placas de neopreno, estas se encuentran en muy buenas condiciones, requieren mantenimiento rutinario.



Tabla 9 Resumen Inspección Principal Apoyos

COMPONENTE: <u>Apoyos</u>					
					
CALIFICACIÓN OBTENIDA EN LA INSPECCIÓN:			0 Sin daño o Daño insignificante		
ACTIVIDADES DE REPARACIÓN Y MANTENIMIENTO					
ID	ACTIVIDAD	UN	CANTIDAD	VR/UNI	VR/ TOTAL

5.3.10 Losa

El puente cuenta con una losa en concreto reforzado la cual se encontró en buenas condiciones estructurarles y de uso, sin embargo se sugiere la prolongación de drenes.

Tabla 10 Resumen Inspección Principal Losa

COMPONENTE: <u>Losa</u>					
					
CALIFICACIÓN OBTENIDA EN LA INSPECCIÓN:			2 algún daño, reparación necesaria cuando se presente la ocasión. El componente funciona como se diseñó.		
ACTIVIDADES DE REPARACIÓN Y MANTENIMIENTO					
ID	ACTIVIDAD	UN	CANTIDAD	VR/UNI	VR/ TOTAL
E	reparación de drenes	UND	6,0	6.899,73	41.399,00

5.3.11 Vigas / Largueros / Diafragmas

El puente cuenta con vigas longitudinales en concreto reforzado, estas se encontraron en buenas condiciones estructurales y de uso, no se evidencia fisura sin ningún tipo de daño. Requieren mantenimiento rutinario preventivo.

Tabla 11 Resumen Inspección Principal Vigas

COMPONENTE: <u>Vigas</u>					
					
CALIFICACIÓN OBTENIDA EN LA INSPECCIÓN:			0 Sin daño o Daño insignificante		
ACTIVIDADES DE REPARACIÓN Y MANTENIMIENTO					
ID	ACTIVIDAD	UN	CANTIDAD	VR/UNI	VR/ TOTAL

5.3.12 Elementos de Arco:

NO APLICA

5.3.13 Cables / Pendolones / Torres / Macizos:

NO APLICA



5.3.14 Elementos de Armadura:

NO APLICA

5.3.15 Cauce

El cauce es amplio pero tiene problemas por la mala entrada del flujo sobre el puente, ya que este entra recostado a la AL4 y de ahí sale hacia la AL2 lo que ha permitido la acumulación de sedimentos y material de arrastre, materiales los cuales reducen la capacidad hidráulica del puente.

Tabla 6 Resumen Inspección Principal Cauce

COMPONENTE: <u>Cauce</u>					
					
CALIFICACIÓN OBTENIDA EN LA INSPECCIÓN:			2 Algún daño, reparación necesaria cuando se presente la ocasión. El componente funciona como se diseño.		
ACTIVIDADES DE REPARACIÓN Y MANTENIMIENTO					
ID	ACTIVIDAD	UN	CANTIDAD	VR/UNI	VR/ TOTAL
B	Reencauzamiento	M3	500,00	3.376,44	1.688.220,00

5.3.16 Otros elementos:

NO APLICA

5.3.17 Puente en general:

El puente en su componente general se ha calificado como 2 (Algún daño, reparación necesaria cuando se presente la ocasión. El componente funciona como se diseñó), dado el buen estado en que se encuentra la estructura principal del mismo, se recomienda la intervención del puente con el mantenimiento rutinario preventivo, la instalación de una sobre carpeta que proteja la losa y la instalación de las barandas que mejoren la seguridad de la vía.

6. CONCLUSIONES Y RECOMENDACIONES

- La calificación del puente es el resultado de la evaluación de todos sus componentes, dando mayor importancia a las componentes principales del mismo o las que afecten la estructura como tal y comprometan su estabilidad en plazos relativamente cortos.
- El puente fue calificado como 2 Algún daño, reparación necesaria cuando se presente la ocasión. El componente funciona como se diseñó.
- Se recomienda la instalación pronta de la sobrecarpeta sobre el puente con el fin de proteger la losa ante el desgaste excesivo que genera el tráfico directo sobre esta.
- Se deberá instalar en el menor tiempo posible la baranda ya que la falta de este elemento desmejora la seguridad en la vía tanto para peatones como para vehículos.
- Se recomienda una inspección especial ya que el flujo del agua de la quebrada la plata aguas arriba del puente está atacando la aleta número 4, en la actualidad esta aleta se encuentra estable, pero el flujo del agua puede migrar fácilmente hacia la parte trasera de la aleta 4 lo que podría provocar socavación y afectación directa sobre el puente.
- El puente se encuentra en muy buenas condiciones estructurales y se recomienda la intervención del mismo de manera preventiva con un mantenimiento y solución de daños y fallencias no estructurales.

7. ANEXOS

ANEXO 1. FORMATOS DE CAMPO

ANEXO 2. FORMATOS SIPUCOL

ANEXO 3. ESQUEMAS

ANEXO 4. PRESUPUESTO Y ANALISIS DE PRECIOS UNITARIOS

ANEXO 5. ANEXOS MAGNETICOS

ANEXO 5.1 ESQUEMAS

ANEXO 5.2 GEOREFERENCIACION

ANEXO 5.3 FOTOS

ANEXO 5.4 VIDEO
