



CONSORCIO INGENIERIA VIAL 2011

ESTUDIO DE INSPECCIÓN E INVENTARIO DE PUENTES DE LA RED NACIONAL DE CARRETERAS ZONA SUR


INFORME PUENTE LA ESMERALDA

06-6503-026.00

REGIONAL 06

FLORENCIA - PUERTO RICO

NUMERAL	DESCRIPCIÓN CAMBIOS	REVISIÓN No.	FECHA
1	Documento inicial	0	14-06-2012
2	No conformidades Interventoría	1	04-10-12
3	Documento definitivo	2	05-10-12

FIRMA	FIRMA	FIRMA
 Mauricio Celis M.P. 25202-09417CND ELABORÓ Ingeniero Especialista	Jaime D. Bateman M.P. 130TOL REVISÓ Representante legal	Alberto Rojas M.P. 25202-45905 CND APROBÓ Director Interventoría

CONTENIDO

1.	INTRODUCCIÓN:	3
2.	IDENTIFICACIÓN:	4
3.	ALCANCE:	4
4.	METODOLOGÍA:	5
5.	RESULTADOS:	6
5.1	GEOREFERENCIACIÓN:	6
5.2	DESCRIPCIÓN DEL PUENTE:	6
5.3	INSPECCIÓN PRINCIPAL DE LAS COMPONENTES:	7
5.3.1	Superficie del Puente	8
5.3.2	Juntas de Expansión	9
5.3.3	Andenes, bordillos	10
5.3.4	Barandas	11
5.3.5	Conos / Taludes	12
5.3.6	Aletas	13
5.3.7	Estribos	14
5.3.8	Pilas	15
5.3.9	Apoyos	15
5.3.10	Losa	16
5.3.11	Vigas / Largueros / Diafragmas	17
5.3.12	Elementos de Arco:	18
5.3.13	Cables / Pendolones / Torres / Macizos:	18
5.3.14	Elementos de Armadura:	18
5.3.15	Cauce	19
5.3.16	Otros Elementos:	20
5.3.17	Puente en general:	21
6.	CONCLUSIONES Y RECOMENDACIONES	21
7.	ANEXOS	22



1. INTRODUCCIÓN:

La administración de la red vial nacional es una labor compleja que depende de muchas disciplinas debido a la gran cantidad de elementos que la compone. Una administración eficiente y efectiva depende en gran parte de la calidad de la información de cada una de las componentes que hacen parte de la red. Los puentes son un eslabón fundamental dentro de la operación normal de las carreteras ya que estos tienen como finalidad salvar obstáculos que no son posibles de otra forma y un fallo en la operación de alguno de ellos resulta en un colapso en la dinámica de las poblaciones comunicadas a través de ellos.

El objetivo de este estudio es realizar la actualización del inventario de puentes existentes y la ejecución de la inspección principal del mismo. El producto de este estudio es una herramienta fundamental para INVIAS, pues se programan y planean las diferentes inversiones de acuerdo con la prioridad de cada puente, de tal forma que se atiendan primero los más críticos. Así mismo, permite programar el mantenimiento de los mismos evitando de esta forma a lo mejor mayores inversiones por falta de atención oportuna.

La información obtenida durante la ejecución del estudio servirá para alimentar el Sistema de Administración de Puentes de Colombia, SIPUCOL, programa que permite realizar una administración completa de cada una de las componentes de los puentes.

2. IDENTIFICACIÓN:

NOMBRE DEL PUENTE:		LA ESMERALDA	IDP	06-6503-026.00
TERRITORIAL:		06	CAQUETA	
CARRETERA:		FLORENCIA – PUERTO RICO		
PR	83+000			
				
Figura 1 IMAGEN GOOGLE EARTH		Figura 2 IMAGEN GENERAL PUENTE		

3. ALCANCE:

El alcance del estudio se encuentra delimitado dentro de los parámetros definidos en las guías metodológicas de INVIAS para el manejo de la plataforma SIPUCOL. En este se define la acción de inventario como una acción de recolección, registro y almacenamiento de las componentes que hacen parte de cada uno de los puentes. Adicionalmente, la inspección principal está definida como una verificación visual de la condición de todas las partes de la estructura de cada puente.

El objeto del contrato es realizar al mismo tiempo la labor de inventario y de inspección principal, se han realizado las actividades administrativas correspondientes para que ambas actividades sean realizadas en armonía, contando con apoyo de personal en oficina y en campo.

4. METODOLOGÍA:

La metodología desarrollada para el cumplimiento de las obligaciones del contrato se orientó a garantizar el acceso visual a cada una de las componentes que conforman el puente bajo inspección. Durante el proceso de inspección de puentes se implementan, siempre y en todo lugar, las medidas de seguridad industrial dispuestas por el Instituto Nacional de Vías, para lo cual el grupo de trabajo fue dotado con el equipo de seguridad requerido para realizar las actividades correspondientes teniendo en cuenta la normatividad para trabajos en altura. Una vez en el sitio de inspección y tras estar seguros de haber encontrado el puente correcto se procede a revisar el inventario y los informes de inspección principal existentes para notar si hay circunstancias especiales en la actualidad, como daños observados anteriormente, o elementos estructurales que necesiten una inspección más detallada.

La inspección inicia tomando una foto de la identificación del puente, si existe (valla, etc.), con el propósito de reconocer las fotografías posteriormente y una fotografía del acceso al puente. Se inspeccionan y califican las condiciones de cada uno de los componentes ubicados sobre el puente (superficie del puente, juntas de expansión, andenes, barandas, etc.) mientras se camina a lo largo de toda la longitud del puente.

Una vez realizada la inspección de la superficie y sus componentes se procede a descender de manera segura y controlada para inspeccionar y calificar los taludes, estribos y obras de protección en los extremos del puente así como revisar y calificar las pilas, apoyos, el cauce y la parte inferior de la superestructura mientras se camina bajo el puente. Se toma registro fotográfico de los diferentes tipos de estribos y pilas, largueros, vigas, apoyos, estructuras metálicas y losas. Finalmente Se toma una foto de la elevación del puente, en que se pueda apreciar su subestructura y su superestructura para proceder a calificar la condición del puente en general.

5. RESULTADOS:

5.1 GEOREFERENCIACIÓN:

La georeferenciación de las estructuras se hace por medio de un GPS GRS-1 marca TOPCON mas una antena externa PGA-1 marca TOPCON montada sobre un bastón de fibra de carbono de 2 mts de altura. El GRS-1 es un sistema móvil RTK compatible con red de constelación doble (GPS + GLONASS), cuenta con 72 canales en GPS y L1/L2 GLONASS. Tiene la capacidad de DGPS gracias a la interna L1, adicionando la antena PGA-1 tiene la ventaja de conectarse a la red GNSS consiguiendo una precisión sub métrica en RTK bifrecuencia de doble constelación. Para la toma de datos utiliza un software on board llamado TOPSURV, para el post proceso se utiliza un software de oficina denominado TOPCON TOOLS. Con un tiempo de permanencia en modo estático de 2 minutos se obtienen precisiones promedio en tiempo real de H: 0.15 m V: 0.35 m (con post proceso estas precisiones alcanzan el promedio de 4 a 8 cm).

Tabla 1 Información de Georeferenciación

PUNTO DE ENTRADA	PUNTO DE ENTRADA	PUNTO DE SALIDA
LATITUD:	1°49'45,61424"N	1°49'46,91395"N
LONGITUD:	75°13'07,00489"W	75°13'07,13098"W
ALTITUD:	307,866 m.	307,866 m.
DISTANCIA AL EJE:	3,70 m.	3,60 m.
NUMERO DE SATELITES:		6
PRECISIÓN APROXIMADA:		0,19-0,27

5.2 DESCRIPCIÓN DEL PUENTE:

El puente producto de este informe es un puente en tangencia de una sola luz compuesto por cuatro vigas en concreto reforzado apoyadas sobre estribos de concreto ciclópeo con altura aproximada de 5.00m. La longitud del puente es de 42.10m con un ancho de tablero de 8.05m. Con superficie en asfalto y trabajo a dos carriles sin andenes ni separadores.

El puente tiene barandas en concreto sobre pilastras en concreto. Hay señalización vertical de velocidad máxima, la señalización horizontal está deteriorada y no existe valla informativa.

5.3 INSPECCIÓN PRINCIPAL DE LAS COMPONENTES:



Se realizó el proceso de inspección principal de cada una de las componentes que conforma el puente. La información contenida en este capítulo del informe se encuentra condensada en los formatos de campo. Se presenta una a una las 17 componentes generales para los puentes definidos en las guías metodológicas para esta actividad.

En caso de que la calificación generada en el proceso de inspección principal sea menor o igual a 2, las acciones correctivas de mantenimiento preventivo se indican utilizando la codificación indicada en las guías metodológicas. Cuando la calificación sea mayor o igual a 3 se presenta la codificación de la reparación a realizar. En los anexos al informe se encuentran los análisis unitarios utilizados para cuantificar las acciones de reparación o mantenimiento a realizar en el puente.

5.3.1 Superficie del Puente

La superficie del puente existente es asfalto con daños en accesos y sobre el puente. Presenta asentamientos, fisuras y piel de cocodrilo. Se recomienda reparación del pavimento asfáltico. En el puente no existe señalización horizontal.



Tabla 2 Resumen Inspección Principal Superficie del Puente

COMPONENTE: <u>Superficie del Puente Tipo 10</u>					
					
CALIFICACIÓN OBTENIDA EN LA INSPECCIÓN:			2 Algún daño, reparación necesaria cuando se presente la ocasión. El componente funciona como se diseñó.		
ACTIVIDADES DE REPARACIÓN Y MANTENIMIENTO					
ID	ACTIVIDAD	UN	CANTIDAD	VR/UNI	VR/ TOTAL
D	Reparación de Pavimento asfáltico	M2	3,65	\$158.506,89	\$578.550,15

5.3.2 Juntas de Expansión

Se observa dispositivo de junta placas verticales/ángulos de acero en buen estado aunque se presentan algunos daños menores que no ponen en riesgo el funcionamiento del componente. La reparación de la superficie sobre las juntas está contemplada en el componente 1.

Tabla 3 Resumen Inspección Principal Juntas de Expansión

COMPONENTE: <u>Juntas de Expansión Tipo 12</u>					
					
CALIFICACIÓN OBTENIDA EN LA INSPECCIÓN:			1 Daño pequeño pero no es necesario reparación. (Excepto mantenimiento menor)		
ACTIVIDADES DE REPARACIÓN Y MANTENIMIENTO					
ID	ACTIVIDAD	UN	CANTIDAD	VR/UNI	VR/ TOTAL

5.3.3 Andenes, bordillos

El puente no tiene andenes, en los bordillos se evidencia el deterioro de la pintura en forma general y presencia de contaminación por microorganismo. Se recomienda limpieza y pintura.

Tabla 4 Resumen Inspección Principal Andenes y Bordillos

COMPONENTE: <u>Andenes, Bordillos</u>					
					
CALIFICACIÓN OBTENIDA EN LA INSPECCIÓN:			1 Daño pequeño pero no es necesario reparación (Excepto mantenimiento menor)		
ACTIVIDADES DE REPARACIÓN Y MANTENIMIENTO					
ID	ACTIVIDAD	UN	CANTIDAD	VR/UNI	VR/ TOTAL
10	Limpieza	ML	84,20	\$590,08	\$49.684,74
34	Pintura	ML	84,20	\$5.600	\$471.520

5.3.4 Barandas

El puente tiene barandas en pasamanos de concreto sobre pilastras de concreto, en buen estado, presenta contaminación por microorganismo y deterioro en pintura. Se recomienda limpieza y pintura general.



Tabla 5 Resumen Inspección Principal Barandas

COMPONENTE: <u>Barandas Tipo 30</u>					
					
CALIFICACIÓN OBTENIDA EN LA INSPECCIÓN:			1 Daño pequeño pero no es necesario reparación (Excepto mantenimiento menor)		
ACTIVIDADES DE REPARACIÓN Y MANTENIMIENTO					
ID	ACTIVIDAD	UN	CANTIDAD	VR/UNI	VR/ TOTAL
10	Limpieza	ML	84,20	\$590,08	\$49.684,74
34	Pintura	ML	84,20	\$5.600	\$471.520

5.3.5 Conos / Taludes

Los taludes en general se encuentran en buen estado, se observa erosión sobre AL1. Se recomienda limpieza y rellenar con material de préstamo para estabilización del talud.



Tabla 6 Resumen Inspección Principal Conos/Taludes

COMPONENTE: <u>Conos/Taludes</u>					
					
CALIFICACIÓN OBTENIDA EN LA INSPECCIÓN:			2 Algún daño, reparación necesaria cuando se presente la ocasión. El componente funciona como se diseñó.		
ACTIVIDADES DE REPARACIÓN Y MANTENIMIENTO					
ID	ACTIVIDAD	UN	CANTIDAD	VR/UNI	VR/ TOTAL
A	Relleno	M3	40,0	\$5.347,82	\$213.912,8
10	Limpieza	M2	100,0	\$63,13	\$6.313

5.3.6 Aletas

Las aletas en general se encuentran en buen estado, presentan contaminación por microorganismo, socavación local sobre AL 1, separación con los estribos. Se recomienda limpieza general.



Tabla 7 Resumen Inspección Principal Aletas

COMPONENTE: <u>Aletas</u>					
					
CALIFICACIÓN OBTENIDA EN LA INSPECCIÓN:			2 Algún daño, reparación necesaria cuando se presente la ocasión. El componente funciona como se diseñó.		
ACTIVIDADES DE REPARACIÓN Y MANTENIMIENTO					
ID	ACTIVIDAD	UN	CANTIDAD	VR/UNI	VR/ TOTAL
10	Limpieza	M2	223,32	\$1.949,72	\$435.411,47

5.3.7 Estribos

Los estribos en general se encuentran en buen estado, el ES2 presenta recalce y ha corregido su daño anterior, dado que el rio ha migrado al margen izquierdo iniciando procesos de posible socavación bajo ES1 que será corregido mediante protección del cauce. Presenta contaminación por microorganismo. Se recomienda limpieza.

Tabla 8 Resumen Inspección Principal Estribos

COMPONENTE: <u>Estribos Tipo 11 Material 20</u>					
					
CALIFICACIÓN OBTENIDA EN LA INSPECCIÓN:			2 Algún daño, reparación necesaria cuando se presente la ocasión. El componente funciona como se diseñó.		
ACTIVIDADES DE REPARACIÓN Y MANTENIMIENTO					
ID	ACTIVIDAD	UN	CANTIDAD	VR/UNI	VR/ TOTAL
10	Limpieza	M2	93,0	\$1.949,72	\$181.323,96



5.3.8 Pilas

NO APLICA

5.3.9 Apoyos

Los apoyos son placas de neopreno, se encuentran en buen estado. Se recomienda limpieza, la cual está contemplada en el mantenimiento de los estribos.


Tabla 9 Resumen Inspección Principal Apoyos

COMPONENTE: <u>Apoyo Tipo 30</u>					
					
CALIFICACIÓN OBTENIDA EN LA INSPECCIÓN:			1 Daño pequeño pero no es necesario reparación (Excepto mantenimiento menor)		
ACTIVIDADES DE REPARACIÓN Y MANTENIMIENTO					
ID	ACTIVIDAD	UN	CANTIDAD	VR/UNI	VR/ TOTAL

5.3.10 Losa

La losa se observa en buen estado sin embargo los drenes no tienen la longitud suficiente para proteger el componente de la humedad y el goteo. Se recomienda reparación de drenes.



Tabla 10 Resumen Inspección Principal Losa

COMPONENTE: <u>Losa Tipo 14 Material 20</u>					
					
CALIFICACIÓN OBTENIDA EN LA INSPECCIÓN:			2 Algún daño, reparación necesaria cuando se presente la ocasión. El componente funciona como se diseñó.		
ACTIVIDADES DE REPARACIÓN Y MANTENIMIENTO					
ID	ACTIVIDAD	UN	CANTIDAD	VR/UNI	VR/ TOTAL
E	Reparación de drenes	UND	10,0	\$6.899,73	\$68.997,3

5.3.11 Vigas / Largueros / Diafragmas

Las vigas en general se encuentran en buen estado no se evidencian grietas ni junta fría. Las vigas tienen sección con patín inferior como reforzamiento por flexión.

Tabla 11 Resumen Inspección Principal Vigas / Largueros / Diafragmas

COMPONENTE: <u>Vigas Tipo 10 Material 20</u>					
					
CALIFICACIÓN OBTENIDA EN LA INSPECCIÓN:			1 Daño pequeño pero no es necesario reparación (Excepto mantenimiento menor)		
ACTIVIDADES DE REPARACIÓN Y MANTENIMIENTO					
ID	ACTIVIDAD	UN	CANTIDAD	VR/UNI	VR/ TOTAL

5.3.12 Elementos de Arco:

NO APLICA

5.3.13 Cables / Pendolones / Torres / Macizos:

NO APLICA



5.3.14 Elementos de Armadura:

NO APLICA

5.3.15 Cauce

Por el puente cruza un rio el cual se puede observar en las imágenes. No hay ningún obstáculo que impida el curso normal del cauce, presenta golpes del mismo en AL 1. Se recomienda protección con gaviones y limpieza de vegetación.


Tabla 12 Resumen Inspección Principal Cauce

COMPONENTE: <u>Cauce</u>					
					
CALIFICACIÓN OBTENIDA EN LA INSPECCIÓN:			3 Daño significativo, reparación necesaria muy pronto.		
ACTIVIDADES DE REPARACIÓN Y MANTENIMIENTO					
ID	ACTIVIDAD	UN	CANTIDAD	VR/UNI	VR/ TOTAL
D	Gaviones	M3	17,5	\$178.694	\$3.127.145
10	Limpieza	M2	200,0	\$63,13	\$12.626

5.3.16 Otros Elementos:

El puente tiene señalización vertical de velocidad máxima 20 km/h, la cual se puede observar en las imágenes. Se encuentra en buen estado.

Tabla 13 Resumen Inspección Principal Otros Elementos

COMPONENTE: <u>Otros Elementos</u>					
					
CALIFICACIÓN OBTENIDA EN LA INSPECCIÓN:			1 Daño pequeño pero no necesita reparación. (Excepto mantenimiento menor)		
ACTIVIDADES DE REPARACIÓN Y MANTENIMIENTO					
ID	ACTIVIDAD	UN	CANTIDAD	VR/UNI	VR/ TOTAL

5.3.17 Puente en general:

El puente en su componente general se ha calificado como 3 (Daño significativo, reparación necesaria muy pronto), presenta contaminación por microorganismo en todo el puente, socavación local en AL 1 y ES 1, asentamiento en la superficie del puente y piel de cocodrilo. Se recomienda limpieza y pintura general, rellenar talud en AL1 y construcción de gaviones sobre la misma, prolongación de drenes y reparación de pavimento de asfalto.

El puente presentaba daño en 2005 que lo calificaba como 4, sin embargo actualmente no se evidencia tal daño. Debido a la reparación del mismo, a la protección del cauce con pentápodos y la migración del río la socavación ha disminuido sobre ES2. Actualmente la socavación inicia efectos bajos ES1.

6. CONCLUSIONES Y RECOMENDACIONES

- La calificación del puente es el resultado de la evaluación de todas las componentes del puente, dando mayor importancia a las componentes principales del mismo o las que afecten la estructura como tal. El puente en su componente general se ha calificado como 3 (Daño significativo, reparación necesaria muy pronto).
- Se recomienda al Instituto realizar mantenimiento rutinario (Limpieza general, Pintura, prolongación de drenes y reparación de pavimento de asfalto) dentro de los próximos tres (3) años para corregir las falencias de tipo no estructural dentro del puente.
- Se recomienda al Instituto principalmente construcción de muro en gaviones que disipen el impacto del agua y su efecto de socavación contra la estructura (AL1), así mismo el relleno del talud y la construcción de gaviones sobre AL1.
- Se analizaron los daños y reparaciones estimadas en la anterior Inspección Principal (25/11/2005), encontrándose que se habían realizado las obras correspondientes pero en la actualidad se sigue presentando el efecto de socavación (en menor intensidad) en el ES1 y AL1; por lo que se requiere realizar las obras necesarias para su rehabilitación.

7. ANEXOS

ANEXO 1. FORMATOS DE CAMPO

ANEXO 2. FORMATOS SIPUCOL

ANEXO 3. ESQUEMAS

ANEXO 4. PRESUPUESTO Y ANALISIS DE PRECIOS UNITARIOS

ANEXO 5. ANEXOS MAGNETICOS

ANEXO 5.1 ESQUEMAS

ANEXO 5.2 GEOREFERENCIACION

ANEXO 5.3 FOTOS

ANEXO 5.4 VIDEO
