



CONSORCIO INGENIERIA VIAL 2011

ESTUDIO DE INSPECCIÓN E INVENTARIO DE PUENTES DE LA RED NACIONAL DE CARRETERAS ZONA SUR

INFORME PUENTE SAN PEDRO

06-6501-013.00

REGIONAL 06

VILLAGARZON-SAN JOSE

NUMERAL	DESCRIPCIÓN CAMBIOS	REVISIÓN No.	FECHA
1	Documento inicial	0	21/08/12
2	Entrega de Correcciones	1	21/08/12
3	Devolución Interventoría	2	06/09/12
4	Entrega de Correcciones	3	09/11/12
5	Devolución Interventoría	4	23/11/12
6	Documento final	5	03/12/12

FIRMA	FIRMA	FIRMA
Mauricio Celis M.P. 25202-09417CND ELABORÓ Ingeniero Especialista	Jaime D. Bateman M.P. 130TOL REVISÓ Coordinador del Proyecto	Alberto Rojas M.P. 25202-45905CND APROBÓ Representante legal

CONTENIDO

1.	INTRODUCCIÓN:	3
2.	IDENTIFICACIÓN:	4
3.	ALCANCE:	4
4.	METODOLOGÍA:	5
5.	RESULTADOS:	6
5.1	GEOREFERENCIACIÓN:	6
5.2	DESCRIPCIÓN DEL PUENTE:	6
5.3	INSPECCIÓN PRINCIPAL DE LAS COMPONENTES:	7
5.3.1	Superficie del Puente	8
	Tabla 2 Resumen Inspección Principal Superficie del Puente	8
5.3.2	Juntas de Expansión	9
5.3.3	Andenes, bordillos	10
5.3.4	Barandas	11
5.3.5	Conos / Taludes	12
5.3.6	Aletas	13
5.3.7	Estribos	14
5.3.8	Pilas	15
5.3.9	Apoyos	15
5.3.10	Losa	16
5.3.11	Vigas / Largueros / Diafragmas	17
5.3.12	Elementos de Arco:	18
5.3.13	Cables / Pendolones / Torres / Macizos:	18
5.3.14	Elementos de Armadura:	18
5.3.15	Cauce	19
5.3.16	Otros elementos:	20
5.3.17	Puente en general:	20
6.	CONCLUSIONES Y RECOMENDACIONES	20
7.	ANEXOS	21



1. INTRODUCCIÓN:

La administración de la red vial nacional es una labor compleja que depende de muchas disciplinas debido a la gran cantidad de elementos que la compone. Una administración eficiente y efectiva depende en gran parte de la calidad de la información de cada una de las componentes que hacen parte de la red. Los puentes son un eslabón fundamental dentro de la operación normal de las carreteras ya que estos tienen como finalidad salvar obstáculos que no son posibles de otra forma y un fallo en la operación de alguno de ellos resulta en un colapso en la dinámica de las poblaciones comunicadas a través de ellos.

El objetivo de este estudio es realizar la actualización del inventario de puentes existentes y la ejecución de la inspección principal del mismo. El producto de este estudio es una herramienta fundamental para INVIAS, pues se programan y planean las diferentes inversiones de acuerdo con la prioridad de cada puente, de tal forma que se atiendan primero los más críticos. Así mismo, permite programar el mantenimiento de los mismos evitando de esta forma a lo mejor mayores inversiones por falta de atención oportuna.

La información obtenida durante la ejecución del estudio servirá para alimentar el Sistema de Administración de Puentes de Colombia, SIPUCOL, programa que permite realizar una administración completa de cada una de las componentes de los puentes.

2. IDENTIFICACIÓN:

NOMBRE DEL PUENTE:		SAN PEDRO	IDP	06-6501-013.00
TERRITORIAL:		06	CAQUETA	
CARRETERA:		VILLAGARZON-SAN JOSE		
PR	108+0427			
				
Figura 1 IMAGEN GOOGLE EARTH		Figura 2 IMAGEN GENERAL PUENTE		

3. ALCANCE:

El alcance del estudio se encuentra delimitado dentro de los parámetros definidos en las guías metodológicas de INVIAS para el manejo de la plataforma SIPUCOL. En este se define la acción de inventario como una acción de recolección, registro y almacenamiento de las componentes que hacen parte de cada uno de los puentes. Adicionalmente, la inspección principal está definida como una verificación visual de la condición de todas las partes de la estructura de cada puente.

El objeto del contrato es realizar al mismo tiempo la labor de inventario y de inspección principal, se han realizado las actividades administrativas correspondientes para que ambas actividades sean realizadas en armonía, contando con apoyo de personal en oficina y en campo.

4. METODOLOGÍA:

La metodología desarrollada para el cumplimiento de las obligaciones del contrato se orientó a garantizar el acceso visual a cada una de las componentes que conforman el puente bajo inspección. Durante el proceso de inspección de puentes se implementan, siempre y en todo lugar, las medidas de seguridad industrial dispuestas por el Instituto Nacional de Vías, para lo cual el grupo de trabajo fue dotado con el equipo de seguridad requerido para realizar las actividades correspondientes teniendo en cuenta la normatividad para trabajos en altura. Una vez en el sitio de inspección y tras estar seguros de haber encontrado el puente correcto se procede a revisar el inventario y los informes de inspección principal existentes para notar si hay circunstancias especiales en la actualidad, como daños observados anteriormente, o elementos estructurales que necesiten una inspección más detallada.

La inspección inicia tomando una foto de la identificación del puente, si existe (valla, etc.), con el propósito de reconocer las fotografías posteriormente y una fotografía del acceso al puente. Se inspeccionan y califican las condiciones de cada uno de los componentes ubicados sobre el puente (superficie del puente, juntas de expansión, andenes, barandas, etc.) mientras se camina a lo largo de toda la longitud del puente.

Una vez realizada la inspección de la superficie y sus componentes se procede a descender de manera segura y controlada para inspeccionar y calificar los taludes, estribos y obras de protección en los extremos del puente así como revisar y calificar las pilas, apoyos, el cauce y la parte inferior de la superestructura mientras se camina bajo el puente. Se toma registro fotográfico de los diferentes tipos de estribos y pilas, largueros, vigas, apoyos, estructuras metálicas y losas. Finalmente Se toma una foto de la elevación del puente, en que se pueda apreciar su subestructura y su superestructura para proceder a calificar la condición del puente en general.

5. RESULTADOS:

5.1 GEOREFERENCIACIÓN:

La georeferenciación de las estructuras se hace por medio de un GPS GRS-1 marca TOPCON mas una antena externa PGA-1 marca TOPCON montada sobre un bastón de fibra de carbono de 2 mts de altura. El GRS-1 es un sistema móvil RTK compatible con red de constelación doble (GPS + GLONASS), cuenta con 72 canales en GPS y L1/L2 GLONASS. Tiene la capacidad de DGPS gracias a la interna L1, adicionando la antena PGA-1 tiene la ventaja de conectarse a la red GNSS consiguiendo una precisión sub métrica en RTK bifrecuencia de doble constelación. Para la toma de datos utiliza un software on board llamado TOPSURV, para el post proceso se utiliza un software de oficina denominado TOPCON TOOLS. Con un tiempo de permanencia en modo estático de 2 minutos se obtienen precisiones promedio en tiempo real de H: 0.15 m V: 0.35 m (con post proceso estas precisiones alcanzan el promedio de 4 a 8 cm).

Tabla 1 Información de Georeferenciación

PUNTO DE ENTRADA	PUNTO DE ENTRADA	PUNTO DE SALIDA
LATITUD:	1°17'51,29576"N	1°17'51,40933"N
LONGITUD:	75°58'59,90915"W	75°58'59,07617"W
ALTITUD:	330,297 m.	330,297 m.
DISTANCIA AL EJE:	3,5 m.	3,5 m.
NUMERO DE SATELITES:		9
PRECISIÓN APROXIMADA:		0,12-0,29

5.2 DESCRIPCIÓN DEL PUENTE:

El puente producto de este informe es un puente en tangencia de una sola luz en concreto apoyadas sobre estribos de concreto ciclópeos con altura aproximada de 3.15m. La longitud del puente es de 26.10m con un ancho de tablero de 7.33m. Con superficie en concreto y trabajo a dos carriles sin andenes ni separadores.

El puente no tiene barandas. No hay señalización vertical y horizontal ni valla informativa.

5.3 INSPECCIÓN PRINCIPAL DE LAS COMPONENTES:

Se realizó el proceso de inspección principal de cada una de las componentes que conforma el puente. La información contenida en este capítulo del informe se encuentra condensada en los formatos de campo. Se presenta una a una las 17 componentes generales para los puentes definidos en las guías metodológicas para esta actividad.

En caso de que la calificación generada en el proceso de inspección principal sea menor o igual a 2, las acciones correctivas de mantenimiento preventivo se indican utilizando la codificación indicada en las guías metodológicas. Cuando la calificación sea mayor o igual a 3 se presenta la codificación de la reparación a realizar. En los anexos al informe se encuentran los análisis unitarios utilizados para cuantificar las acciones de reparación o mantenimiento a realizar en el puente.

5.3.1 Superficie del Puente

La superficie del puente existente es en concreto, en buen estado aunque presenta desgaste o agotamiento normal por el tráfico del concreto.

En el puente no existe señalización vertical ni horizontal.

Tabla 2 Resumen Inspección Principal Superficie del Puente

COMPONENTE: <u>Superficie del Puente Tipo 20</u>					
					
CALIFICACIÓN OBTENIDA EN LA INSPECCIÓN:			1 Daño pequeño pero no es necesario reparación (Excepto mantenimiento menor)		
ACTIVIDADES DE REPARACIÓN Y MANTENIMIENTO					
ID	ACTIVIDAD	UN	CANTIDAD	VR/UNI	VR/ TOTAL

5.3.2 Juntas de Expansión

Tiene junta de expansión placas verticales/ángulos de acero en buen estado, se encuentran algo separadas lo que ocasiona un alto impacto de los vehículos.

Tabla 3 Resumen Inspección Principal Juntas de Expansión

COMPONENTE: <u>Juntas de Expansión Tipo 12</u>					
					
CALIFICACIÓN OBTENIDA EN LA INSPECCIÓN:			1 Daño pequeño pero no es necesario reparación. (Excepto mantenimiento menor)		
ACTIVIDADES DE REPARACIÓN Y MANTENIMIENTO					
ID	ACTIVIDAD	UN	CANTIDAD	VR/UNI	VR/ TOTAL

5.3.3 Andenes, bordillos

El puente no tiene andenes, en los bordillos se evidencia el deterioro de la pintura en forma general y presencia de eflorescencias. Se recomienda limpieza y pintura.


Tabla 4 Resumen Inspección Principal Andenes y Bordillos

COMPONENTE: <u>Andenes, Bordillos</u>					
					
CALIFICACIÓN OBTENIDA EN LA INSPECCIÓN:			1 Daño pequeño pero no es necesario reparación (Excepto mantenimiento menor)		
ACTIVIDADES DE REPARACIÓN Y MANTENIMIENTO					
ID	ACTIVIDAD	UN	CANTIDAD	VR/UNI	VR/ TOTAL
10	Limpieza	ML	52,20	\$590,08	\$30.802,18
34	Pintura	ML	52,20	\$5.600	\$292.320

5.3.4 Barandas

El puente tiene baranda de pasamanos de concreto sobre pilastras de concreto, en buen estado, se evidencia el deterioro en pintura general y presencia de eflorescencias. Se recomienda limpieza y pintura.



Tabla 5 Resumen Inspección Principal Barandas

COMPONENTE: <u>Barandas Tipo 30</u>					
					
CALIFICACIÓN OBTENIDA EN LA INSPECCIÓN:			1 Daño pequeño pero no es necesario reparación (Excepto mantenimiento menor)		
ACTIVIDADES DE REPARACIÓN Y MANTENIMIENTO					
ID	ACTIVIDAD	UN	CANTIDAD	VR/UNI	VR/ TOTAL
10	Limpieza	ML	52,20	\$590,08	\$30.802,18
34	Pintura	ML	52,20	\$5.600	\$292.320

5.3.5 Conos / Taludes

Los conos en general se encuentran en buenas condiciones, presenta socavación sobre muro de contención de AL 3. Se recomienda rellenar y limpieza general.



Tabla 6 Resumen Inspección Principal Conos/Taludes

COMPONENTE: <u>Conos/Taludes</u>					
					
CALIFICACIÓN OBTENIDA EN LA INSPECCIÓN:			1 Daño pequeño pero no es necesario reparación (Excepto mantenimiento menor)		
ACTIVIDADES DE REPARACIÓN Y MANTENIMIENTO					
ID	ACTIVIDAD	UN	CANTIDAD	VR/UNI	VR/ TOTAL
A	Rellenar	M3	12,0	\$5.347,82	\$64.173,84
10	Limpieza (Rocería)	M2	100,0	\$63,13	\$6.313

5.3.6 Aletas

Las aletas en general se encuentran en buen estado, presentan eflorescencias. Se recomienda limpieza general.



Tabla 7 Resumen Inspección Principal Aletas

COMPONENTE: <u>Aletas</u>					
					
CALIFICACIÓN OBTENIDA EN LA INSPECCIÓN:			1 Daño pequeño pero no es necesario reparación (Excepto mantenimiento menor)		
ACTIVIDADES DE REPARACIÓN Y MANTENIMIENTO					
ID	ACTIVIDAD	UN	CANTIDAD	VR/UNI	VR/ TOTAL

5.3.7 Estribos

Los estribos en general se encuentran en buen estado, presentan eflorescencia y junta fría pronunciada en ES 1. Se recomienda limpieza.

Tabla 8 Resumen Inspección Principal Estribos

COMPONENTE: <u>Estribos Tipo 10 Material 20</u>					
					
CALIFICACIÓN OBTENIDA EN LA INSPECCIÓN:			1 Daño pequeño pero no es necesario reparación (Excepto mantenimiento menor)		
ACTIVIDADES DE REPARACIÓN Y MANTENIMIENTO					
ID	ACTIVIDAD	UN	CANTIDAD	VR/UNI	VR/ TOTAL
10	Limpieza	M2	50,4	\$1.949,72	\$98.265,89



5.3.8 Pilas

NO APLICA

5.3.9 Apoyos

Los apoyos encontrados son placa de neopreno, se encuentran en buen estado.

Tabla 9 Resumen Inspección Principal Apoyos

COMPONENTE: <u>Apoyo Tipo 30</u>					
					
CALIFICACIÓN OBTENIDA EN LA INSPECCIÓN:			0 Sin daño o daño insignificante.		
ACTIVIDADES DE REPARACIÓN Y MANTENIMIENTO					
ID	ACTIVIDAD	UN	CANTIDAD	VR/UNI	VR/ TOTAL
10	Limpieza	UND	6,0	\$1.364,81	\$8.188,86

5.3.10 Losa

La losa se observa en buen estado, presenta eflorescencias por drenes a ras de losa. Se recomienda prolongación de drenes.

Tabla 10 Resumen Inspección Principal Losa

COMPONENTE: <u>Losa Tipo 13 Material 31</u>					
					
CALIFICACIÓN OBTENIDA EN LA INSPECCIÓN:			1 Daño pequeño pero no es necesario reparación (Excepto mantenimiento menor)		
ACTIVIDADES DE REPARACIÓN Y MANTENIMIENTO					
ID	ACTIVIDAD	UN	CANTIDAD	VR/UNI	VR/ TOTAL
E	Reparación de drenes	UND	7,0	\$6.899,73	\$48.298,11

5.3.11 Vigas / Largueros / Diafragmas

Las vigas en general se encuentran en buen estado, presenta exposición de acero por segregación del material en VR 2. Se recomienda reparación de concreto.

Tabla 11 Resumen Inspección Principal Vigas / Largueros / Diafragmas

COMPONENTE: <u>Vigas Tipo 10 Material 31</u>					
					
CALIFICACIÓN OBTENIDA EN LA INSPECCIÓN:			1 Daño pequeño pero reparación no es necesaria		
ACTIVIDADES DE REPARACIÓN Y MANTENIMIENTO					
ID	ACTIVIDAD	UN	CANTIDAD	VR/UNI	VR/ TOTAL
A	Reparación de concreto	M2	3,0	\$178.044,36	\$534.133,08

5.3.12 Elementos de Arco:

NO APLICA

5.3.13 Cables / Pendolones / Torres / Macizos:

NO APLICA

5.3.14 Elementos de Armadura:

NO APLICA

5.3.15 Cauce

Por el puente cruza un rio el cual se puede observar en las imágenes .No hay obstrucción en el curso normal del cauce, hay abundante vegetación. Se recomienda limpieza general.

Tabla 12 Resumen Inspección Principal Cauce

COMPONENTE: <u>Cauce</u>					
					
CALIFICACIÓN OBTENIDA EN LA INSPECCIÓN:			1 Daño pequeño pero no es necesario reparación (Excepto mantenimiento menor)		
ACTIVIDADES DE REPARACIÓN Y MANTENIMIENTO					
ID	ACTIVIDAD	UN	CANTIDAD	VR/UNI	VR/ TOTAL
10	Limpieza (Rocería)	M2	200,0	\$63,13	\$12.626

5.3.16 Otros elementos:

NO APLICA

5.3.17 Puente en general:

El puente en su componente general se ha calificado como 1 (Daño pequeño pero no es necesario reparación. Excepto mantenimiento menor), presenta eflorescencias en todo el puente, exposición de acero por segregación del material en VR 2, junta fría pronunciada y estable en ES 1, socavación sobre muro de contención en AL 3. Se recomienda limpieza y pintura general, prolongación de drenes, relleno sobre muro de contención a un costado de AL 3 y mantenimiento rutinario.

6. CONCLUSIONES Y RECOMENDACIONES

- La calificación del puente es el resultado de la evaluación de todas las componentes del puente, dando mayor importancia a las componentes principales del mismo o las que afecten la estructura como tal. El puente en su componente general se ha calificado como 1 (Daño pequeño pero no es necesario reparación. Excepto mantenimiento menor).
- Se recomienda al Instituto realizar mantenimiento rutinario (Limpieza general, prolongación de drenes para evitar eflorescencia a ras de losa, relleno en muro de contención ubicado sobre AL 3, reparación de concreto por exposición de acero en VR2, pintura en bordillo y baranda) dentro de los próximos tres (3) años para corregir las falencias de tipo no estructural dentro del puente.

7. ANEXOS

ANEXO 1. FORMATOS DE CAMPO

ANEXO 2. FORMATOS SIPUCOL

ANEXO 3. ESQUEMAS

ANEXO 4. PRESUPUESTO Y ANALISIS DE PRECIOS UNITARIOS

ANEXO 5. ANEXOS MAGNETICOS

ANEXO 5.1 ESQUEMAS

ANEXO 5.2 GEOREFERENCIACION

ANEXO 5.3 FOTOS

ANEXO 5.4 VIDEO
