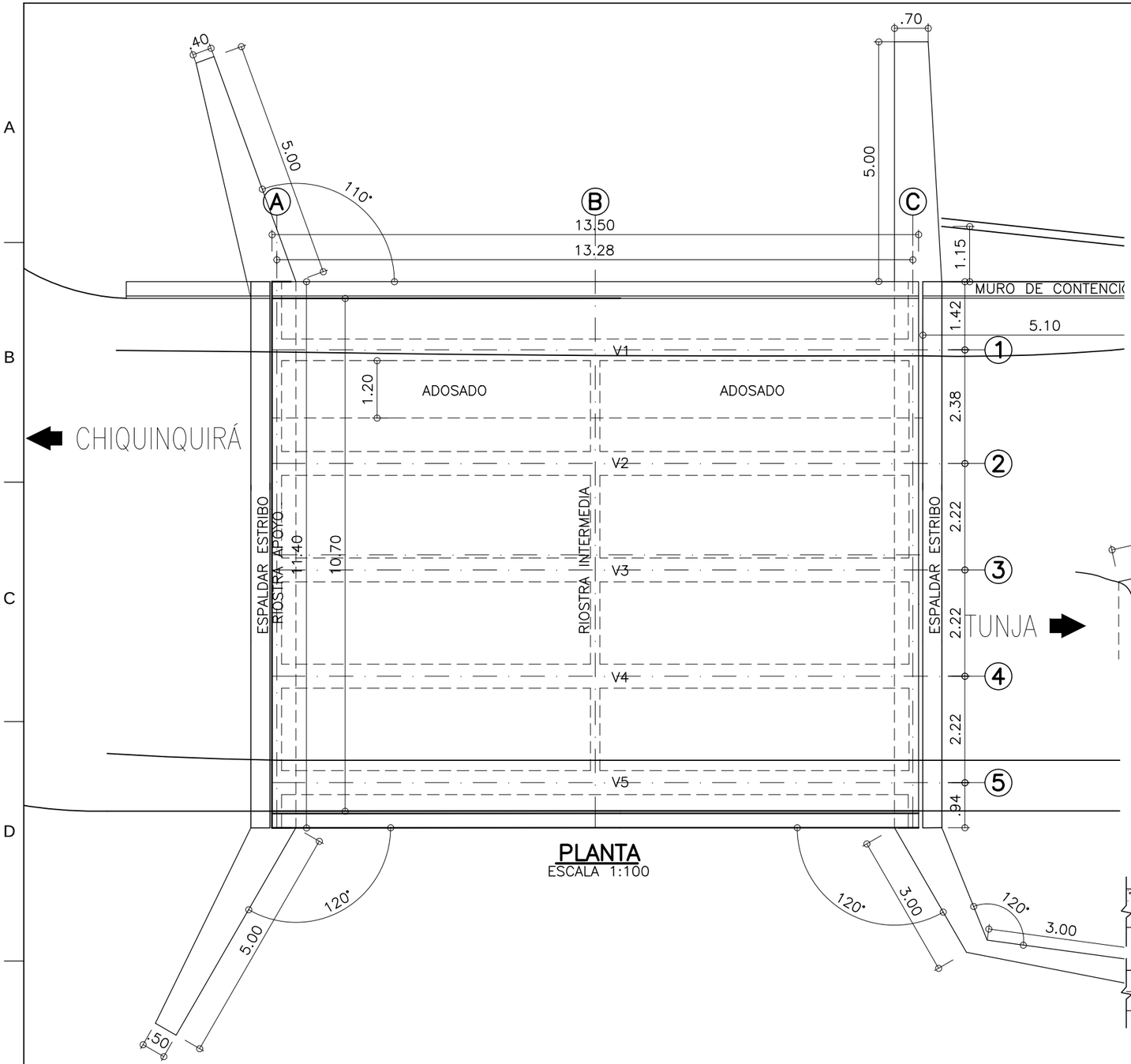

PLANTA
ESCALA 1:100

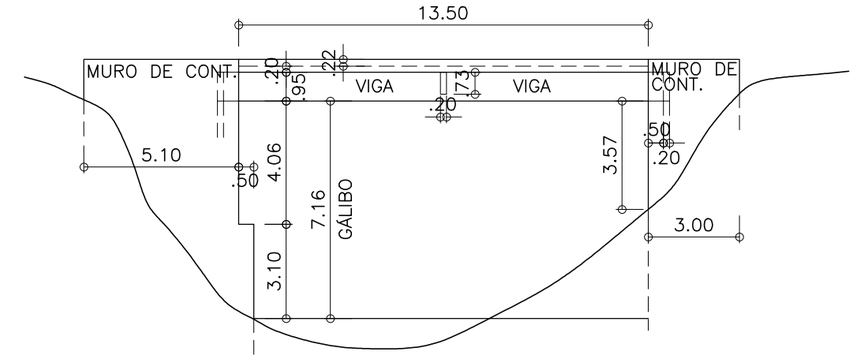

PERFIL LONGITUDINAL
ESCALA 1:200

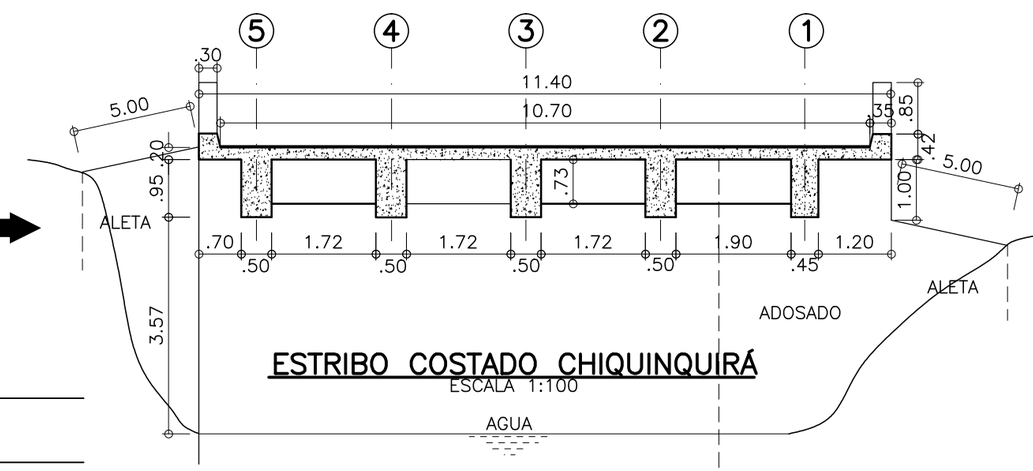

ESTRIBO COSTADO CHIQUINQUIRÁ
ESCALA 1:100

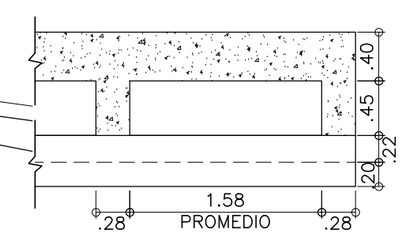

DETALLE DE BARANDA
ESCALA 1:50

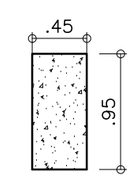

SECCIÓN RIOSTRA INTERMEDIA
ESCALA 1:50

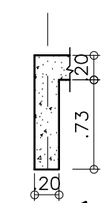

SECCIÓN RIOSTRA DE APOYO
ESCALA 1:50

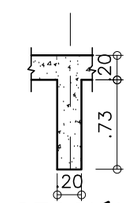

SECCIÓN RIOSTRA INTERMEDIA
ESCALA 1:50

INSTITUTO NACIONAL DE VIAS INVIAS SUBDIRECCIč N DE APOYO T£CNICO	DESSAU - CEI	PROYECTO: ESTUDIOS DE INSPECCIč N E INVENTARIO DE PUENTES DE LA RED VIAL NACIONAL DE CARRETERAS DE LA ZONA CENTRO - ORIENTE	CONTIENE: REGIONAL BOYACĆ PUENTE CHURUVITO TRAMO CHIQUINQUIRĆ - TUNJA K 50+792 PLANTA, ESTRIBO, SECCIč N Y DETALLES	DIRECTOR DE PROYECTO: DIRECTOR DE INTERVENTORIA:	No. FECHA DESCRIPCIč N

ESCALA: INDICADAS	FECHA: 10-07-2012
REVISIONES	0
PLANO No. 04-6008-004.00 CHURUVITO	
ARCHIVO: 04-6008-004.00 CHURUVITO.dwg	
ESCALA DE IMPRESIč N:	